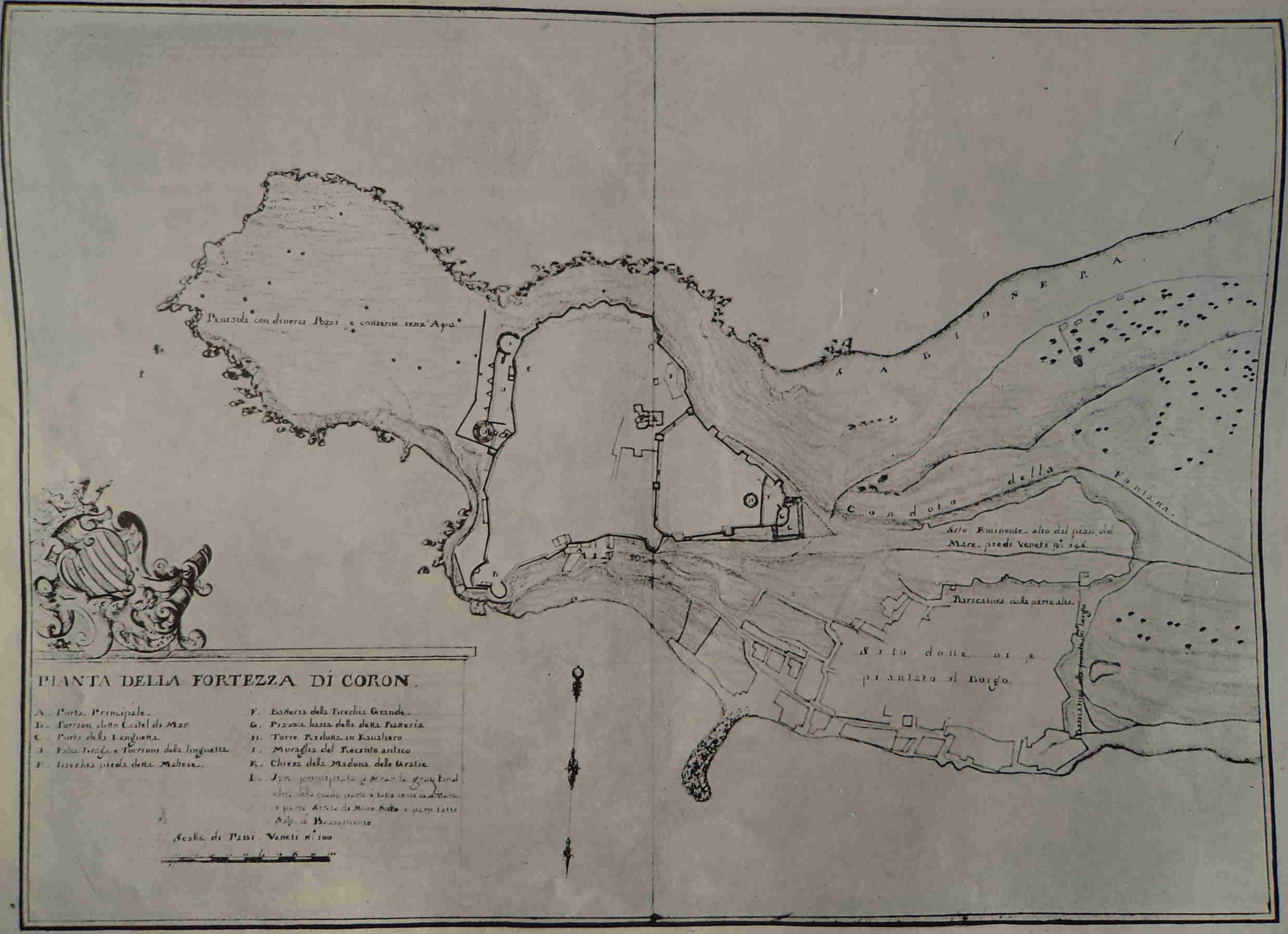
PIANTA DELLA FORTEZZA DI CORON.
A. Porta Principale.
B. Torrion detto Castel di Mar
C. Porta della Lenguetta.
D. Falsa Braga e Torrioni della linguetta
E. Tirechia picola detta Maltese.
F. Batteria della Tirechia Grande.
G. Piazza bassa della detta Batteria
H. Torre Ridotta in Kavaliero
I. Muraglia del Recinto antico
K. Chiesa della Madona delle Gratie
L. [illegible]
Scalla di Passi Veneti n.° 100
Penisola con diversi Pozzi e conserve senz'Aqua
Sabionera
Condoto della Fontana.
Sito Eminente alto dal pian del Mare piedi Veneti n.° 146.
Barricatura della parte alta.
Sito dove ora e piantato il Borgo.

Corone

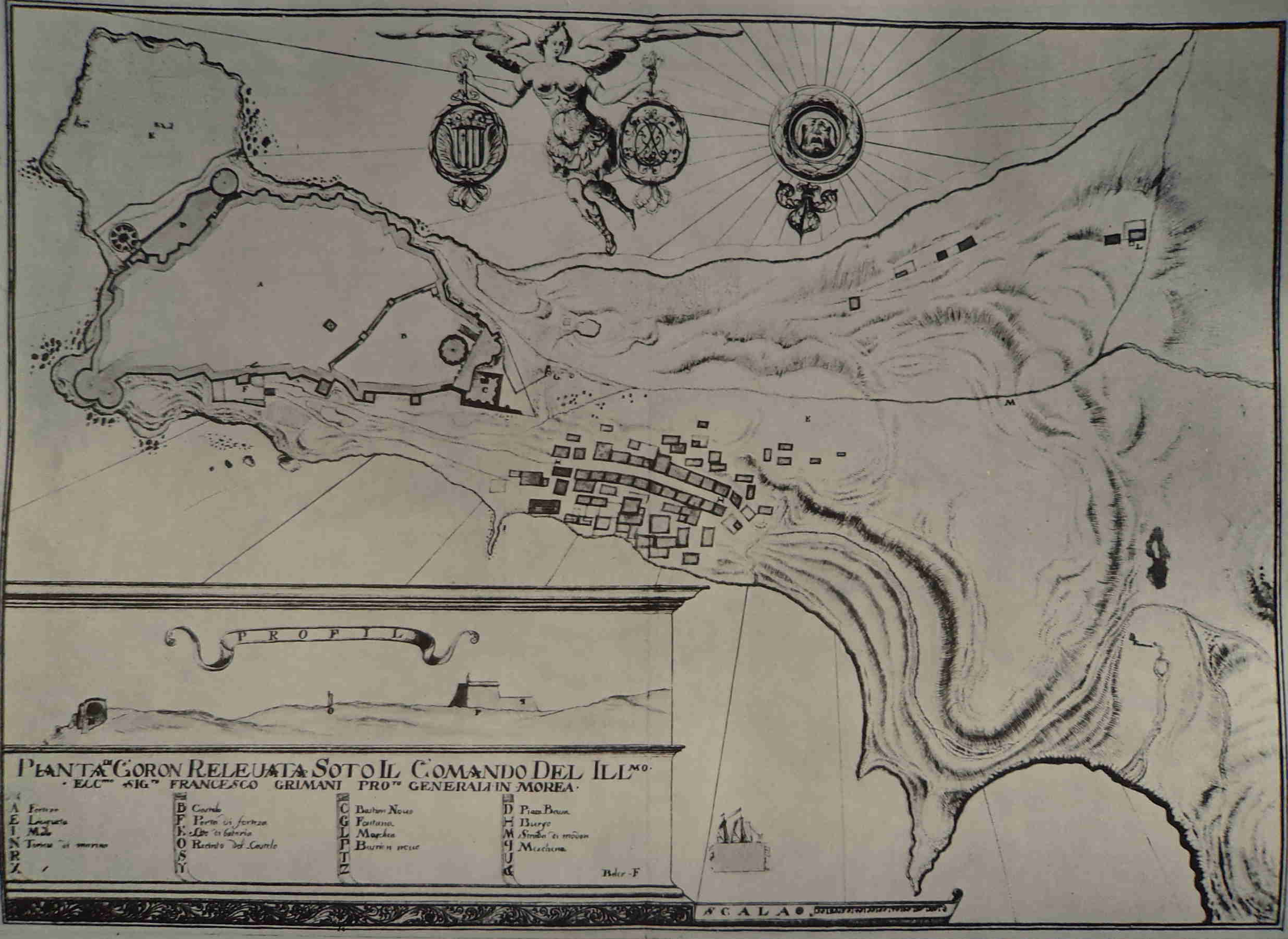
PROFIL
PIANTA DI CORON RELEUATA SOTO IL COMANDO DEL ILL.MO
ECC.MO SIG.R FRANCESCO GRIMANI PRO.R GENERAL IN MOREA
A Fortezza
E Lazaretto
I Molo
N Torrione di marina
B Castello
F Porta di fortezza
K Sito di bateria
O Recinto del Castello
C Bastion Novo
G Fontana
L Moschea
P Bastion vecchio
D Piazza Bassa
H Borgo
M Strada di modon
Q Meschena
Boler F
SCALA

Corone


PRESPETIVE DE ZARNATA
PIANTA DE ZARNATA RELEVATA SOTO IL COMANDO DEL ILL.mo ET ECC.mo SIG.r FRANCESCO GRIMANI PRO.r GENERALE IN MOREA
A Fortezza
B Batteria
C Porta
D Aqua
G Molini
O Batteria
SCALA DI PASI GEOMETRICI

ZARNATA

PROSPETTIUE D' ZARNATA
PIANTA
D'
ZARNATA
A. Fortezza
B. Batteria
C. Porto
D. Cisterna
E. Villa Cargigni
F. Villa
G. Molini
H. Villa
I. Calbuc.
K. Varuchi
L. Molino da vento
M. Strada d' Calamata
N.
O. Batteria
P. Porta d' Fortezza
Q. Strada di fortezza
Scala di 100

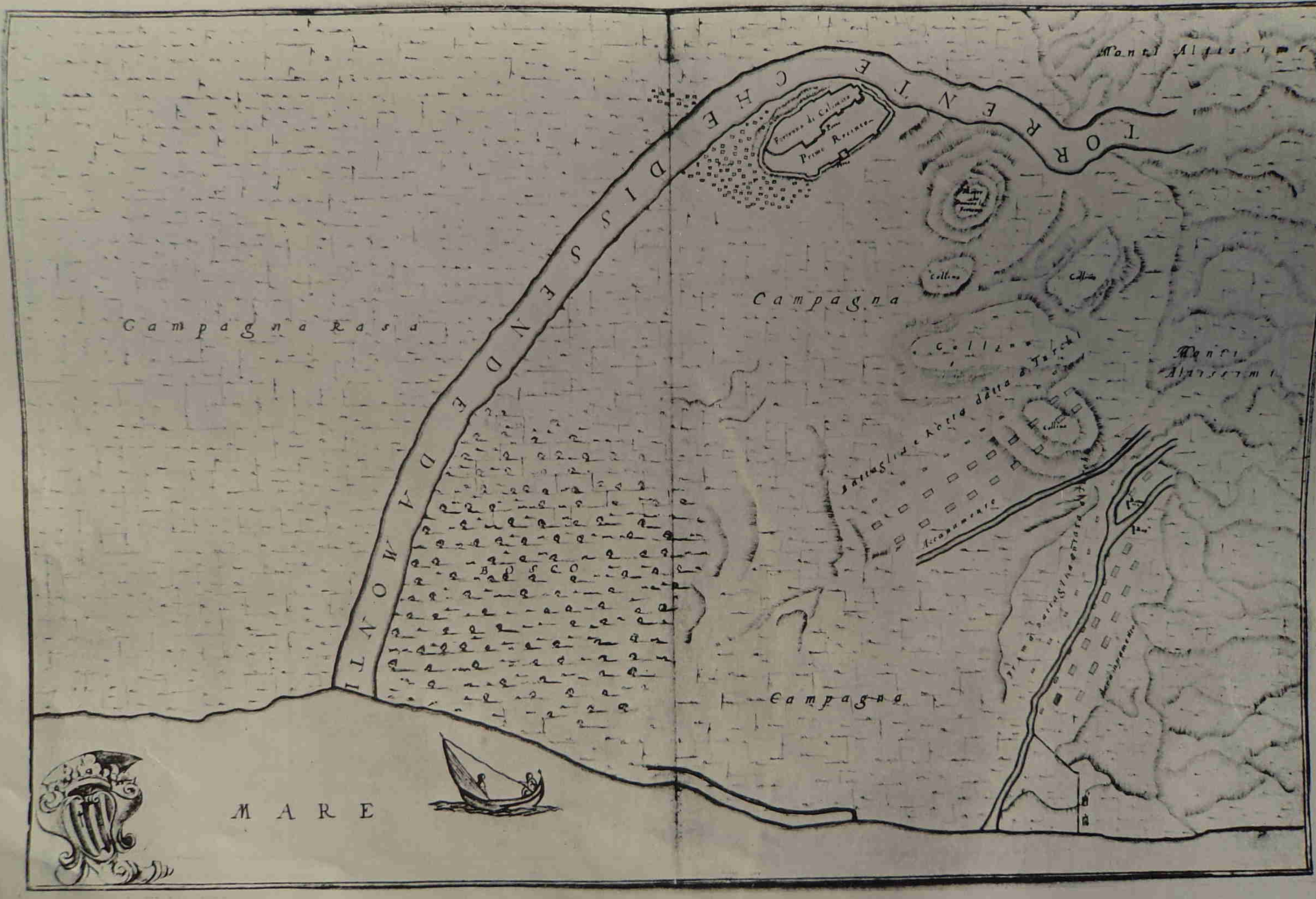Monti Altissimi
TORRENTE CHE DISSENDE DA MONTI
Fortezza di Calamata
Primo Recinto
Collina
Collina
Campagna
Campagna Rasa
Collina
Battaglia e Rotta datta a Turchi
Collina
Monti Altissimi
Accampamento
Accampamento
BOSCO
Campagna
MARE

Kalamata

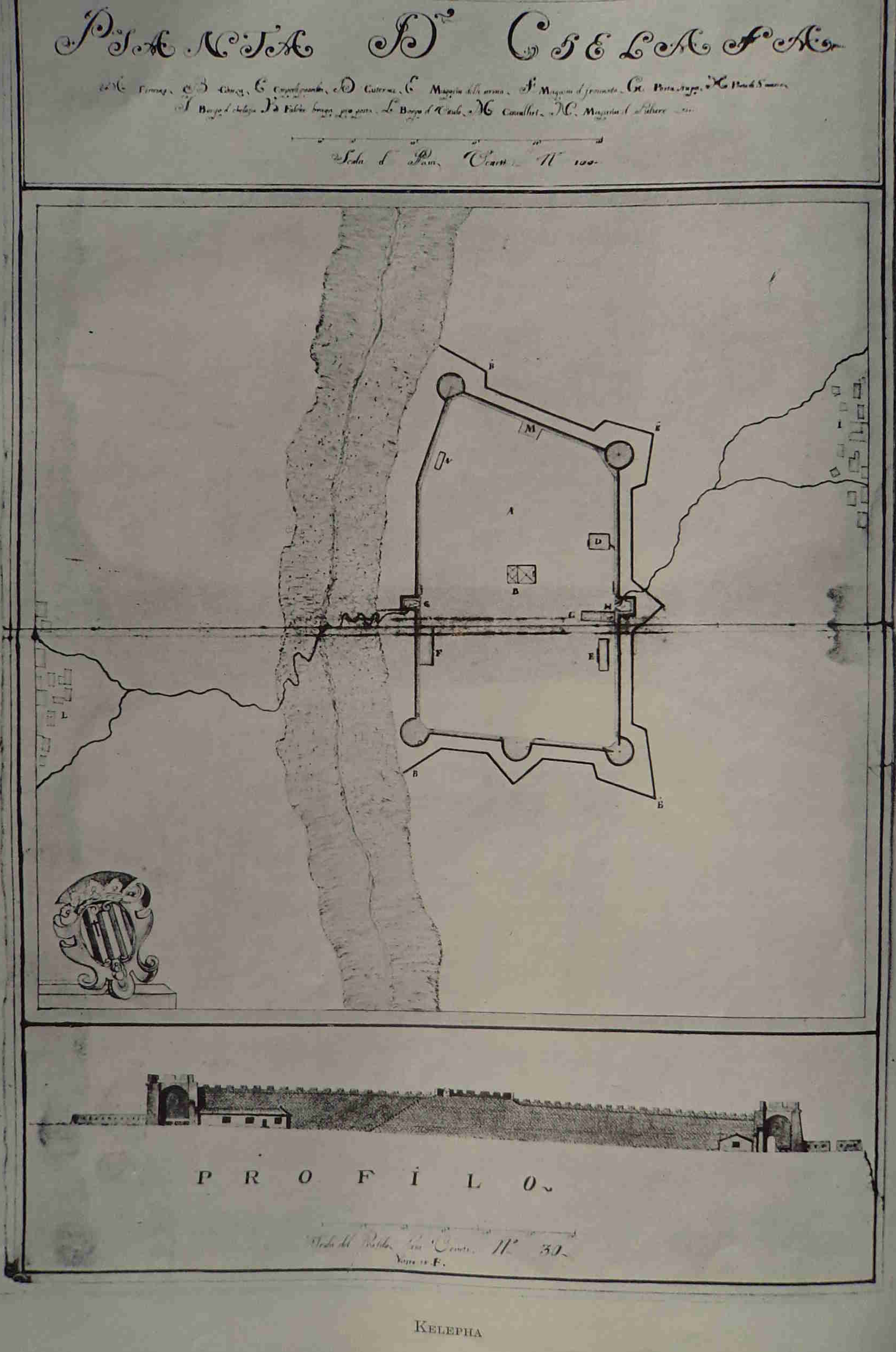
PIANTA DI CHELAFA
Scala di Passi Veneti N° 100
A
B
D
E
F
G
H
I
L
M
PROFILO
Scala del Profilo Passi Veneti N° 30

KELEPHA

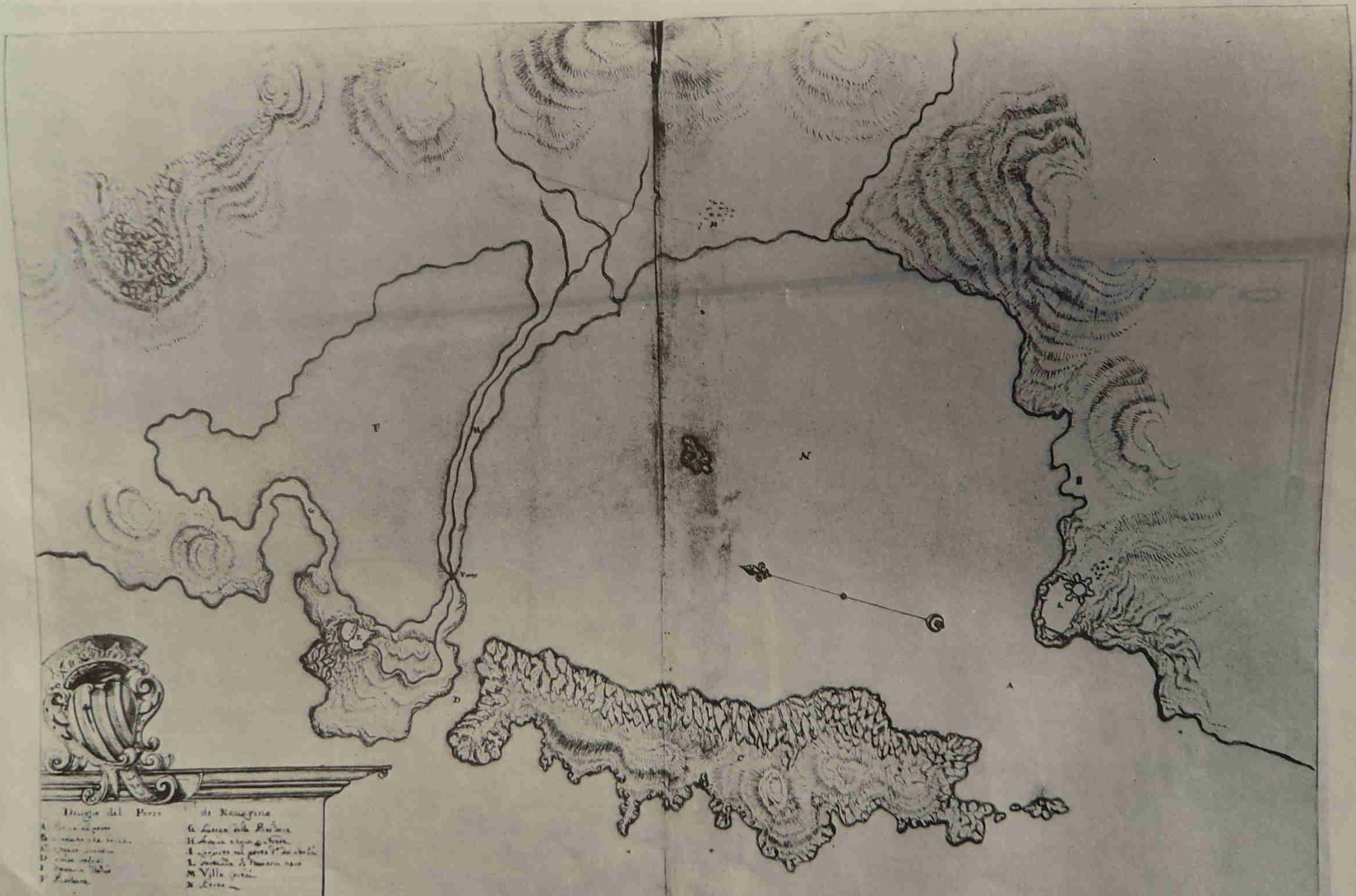
N
F
H
D
C
A
B
L
G
M Villa

Navarino Bay

Plate VII

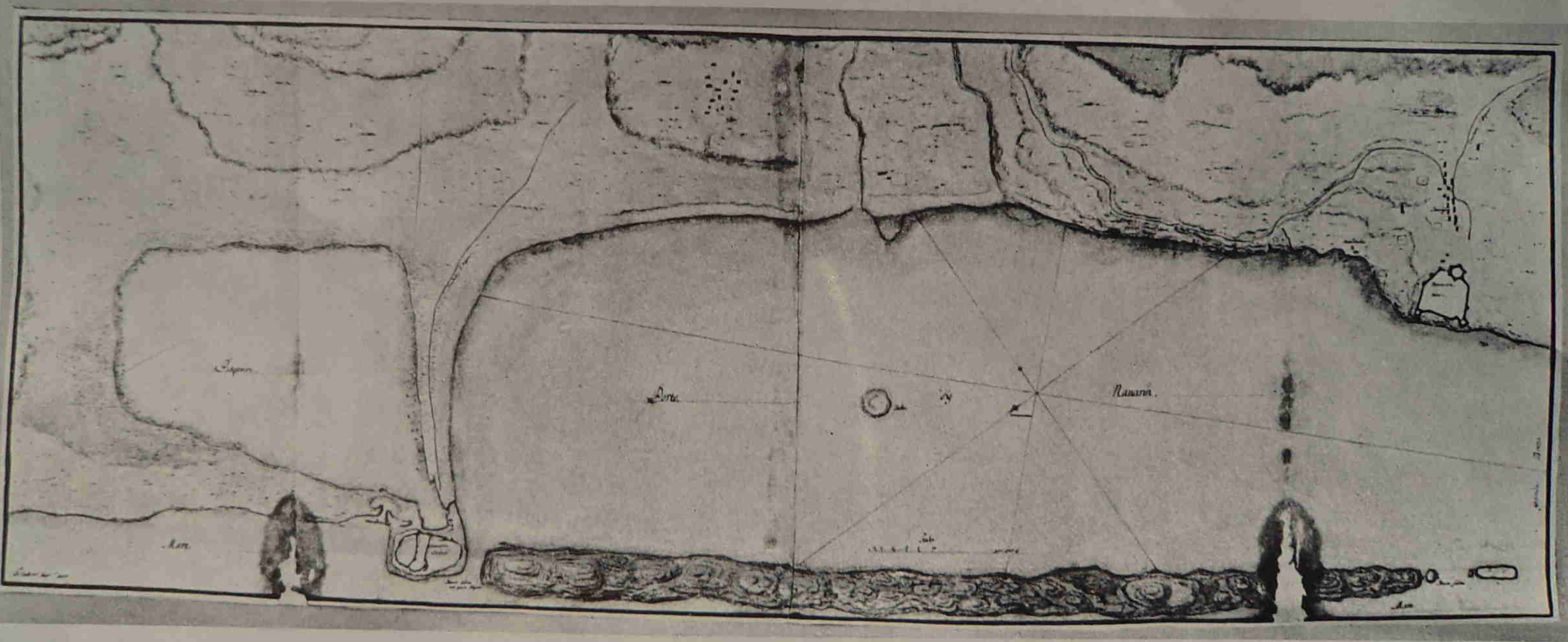
Porto
Navarin
Mare
Mare

Navarino Bay

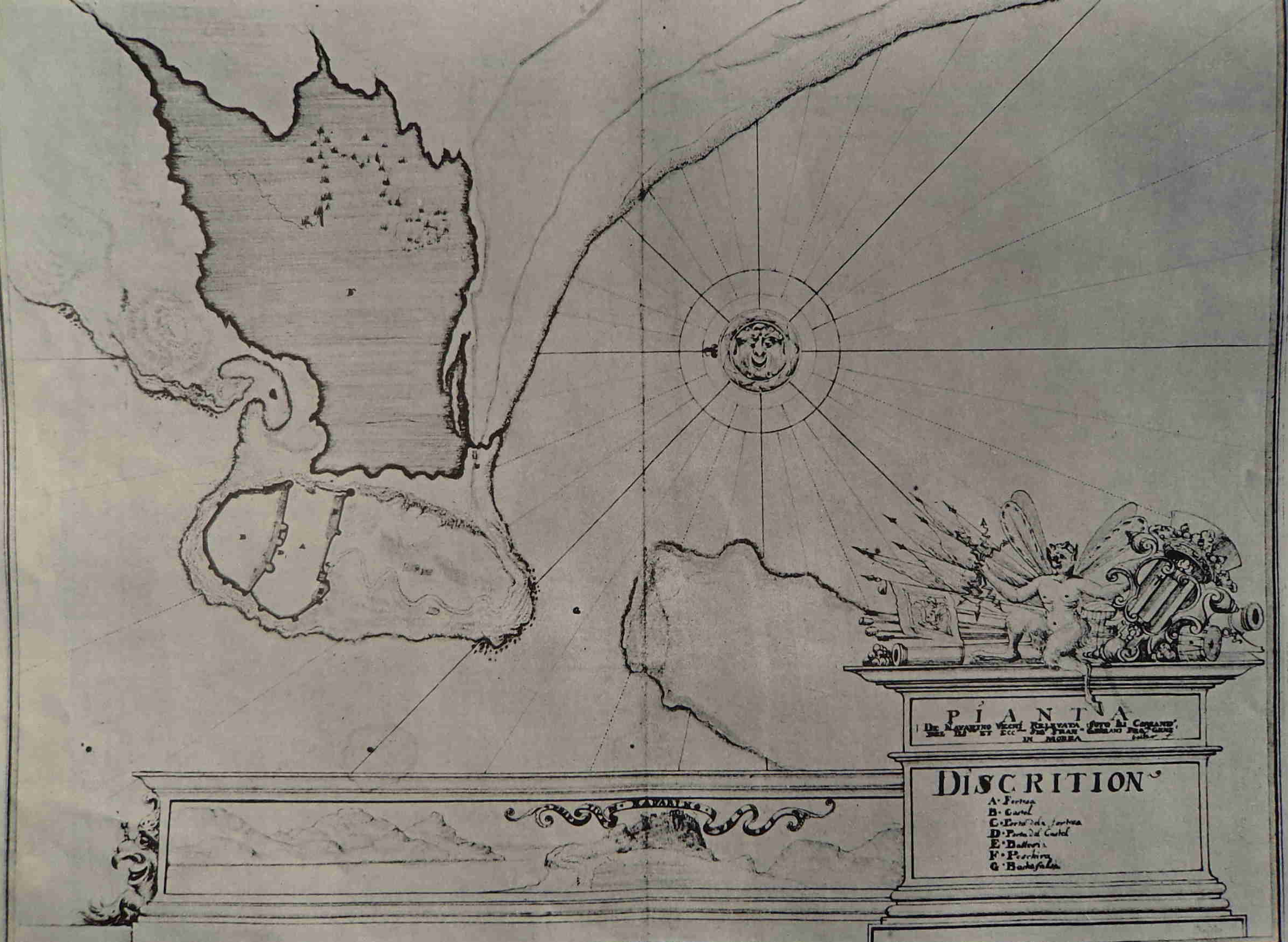
PIANTA
DE NAVARINO VECCHI RELEVATA SOTTO LI COMANDI
DEL ILL ET ECC SIG FRAN GRIMANI PRO GENE
IN MOREA
DISCRITION
A · Fortezza
B · Castel
C · Porta dela fortezza
D · Porta del Castel
E · Battaria
F · Peschiera
G · Barbafalsa
NAVARINO
A
B

OLD NAVARINO

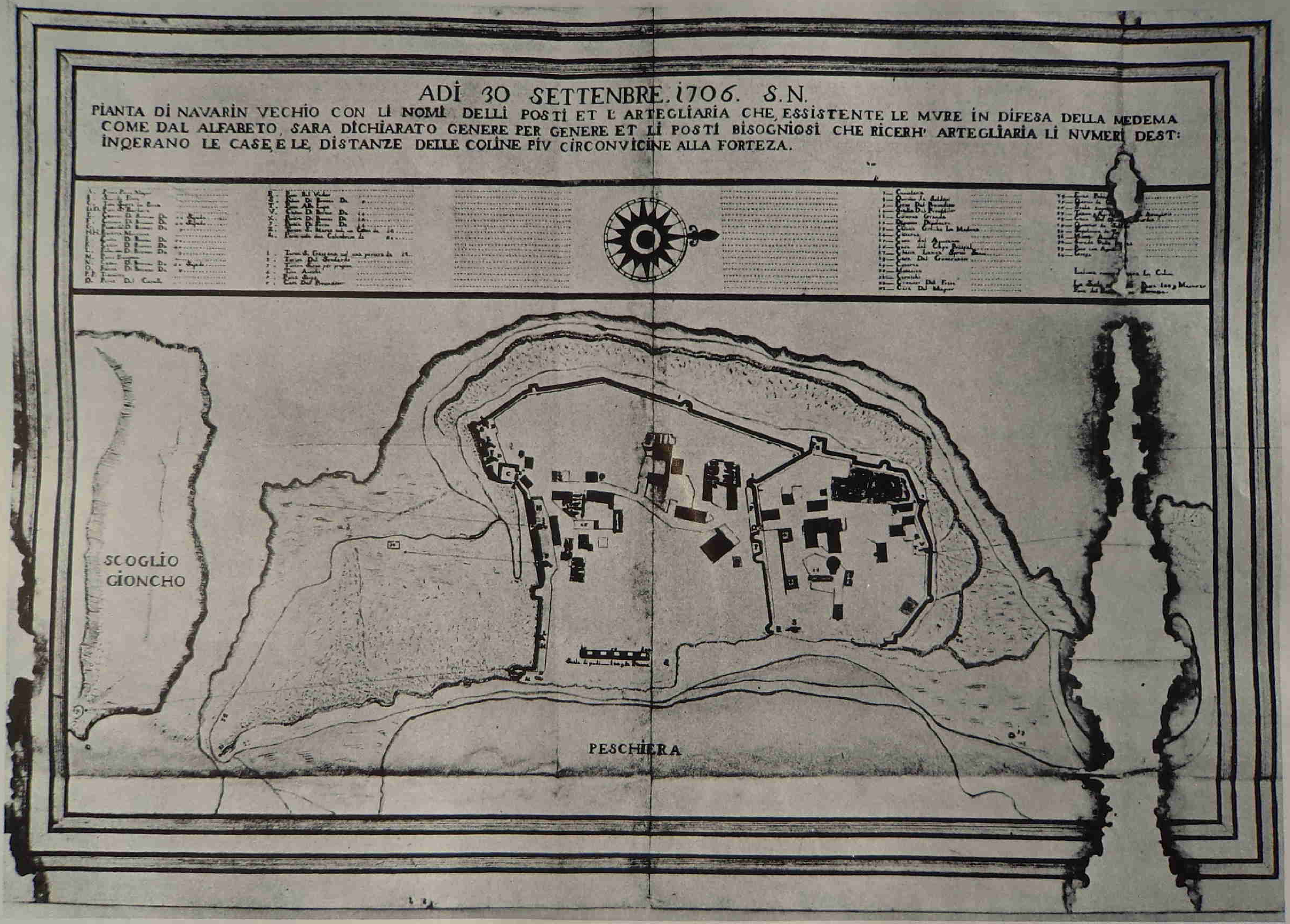
ADI 30 SETTENBRE. 1706. S.N.
PIANTA DI NAVARIN VECHIO CON LI NOMI DELLI POSTI ET L' ARTEGLIARIA CHE, ESSISTENTE LE MVRE IN DIFESA DELLA MEDEMA COME DAL ALFABETO, SARA DICHIARATO GENERE PER GENERE ET LI POSTI BISOGNIOSI CHE RICERH' ARTEGLIARIA LI NVMERI DEST: INQERANO LE CASE, E LE DISTANZE DELLE COLINE PIV CIRCONVICINE ALLA FORTEZA.
SCOGLIO GIONCHO
PESCHIERA

OLD NAVARINO

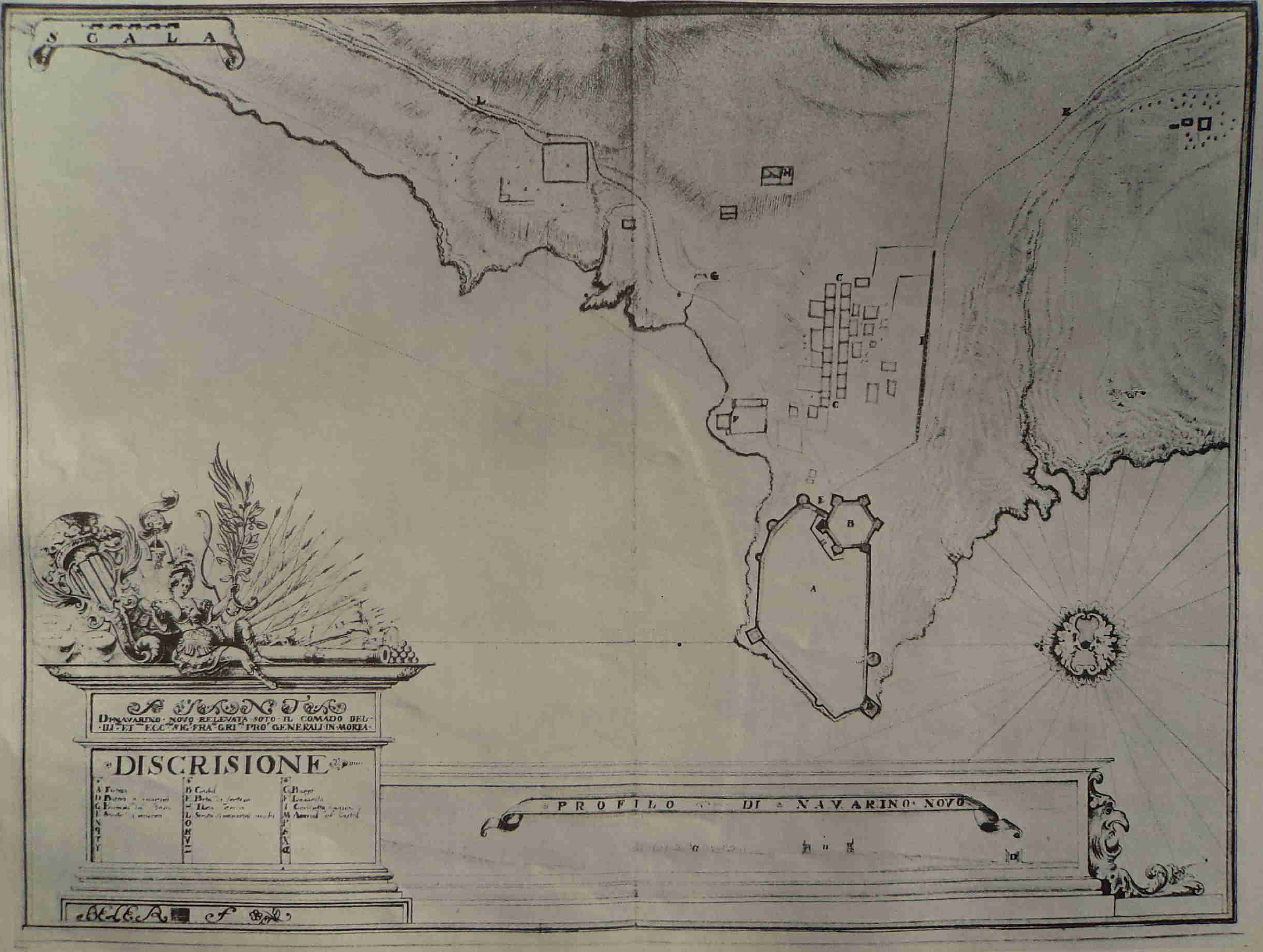
SCALA
PIANTA
DI NAVARINO NOVO RELEVATA SOTO IL COMADO DEL ILL. ET ECC. SIG. FRA. GRI. PRO. GENERAL IN MOREA
DISCRISIONE
A Fortezza
B Castel
C Borgo
G Fontana
L Strada
PROFILO DI NAVARINO NOVO
A
B
C
E
G
K
L
M

PLATE XI

NEW NAVARINO

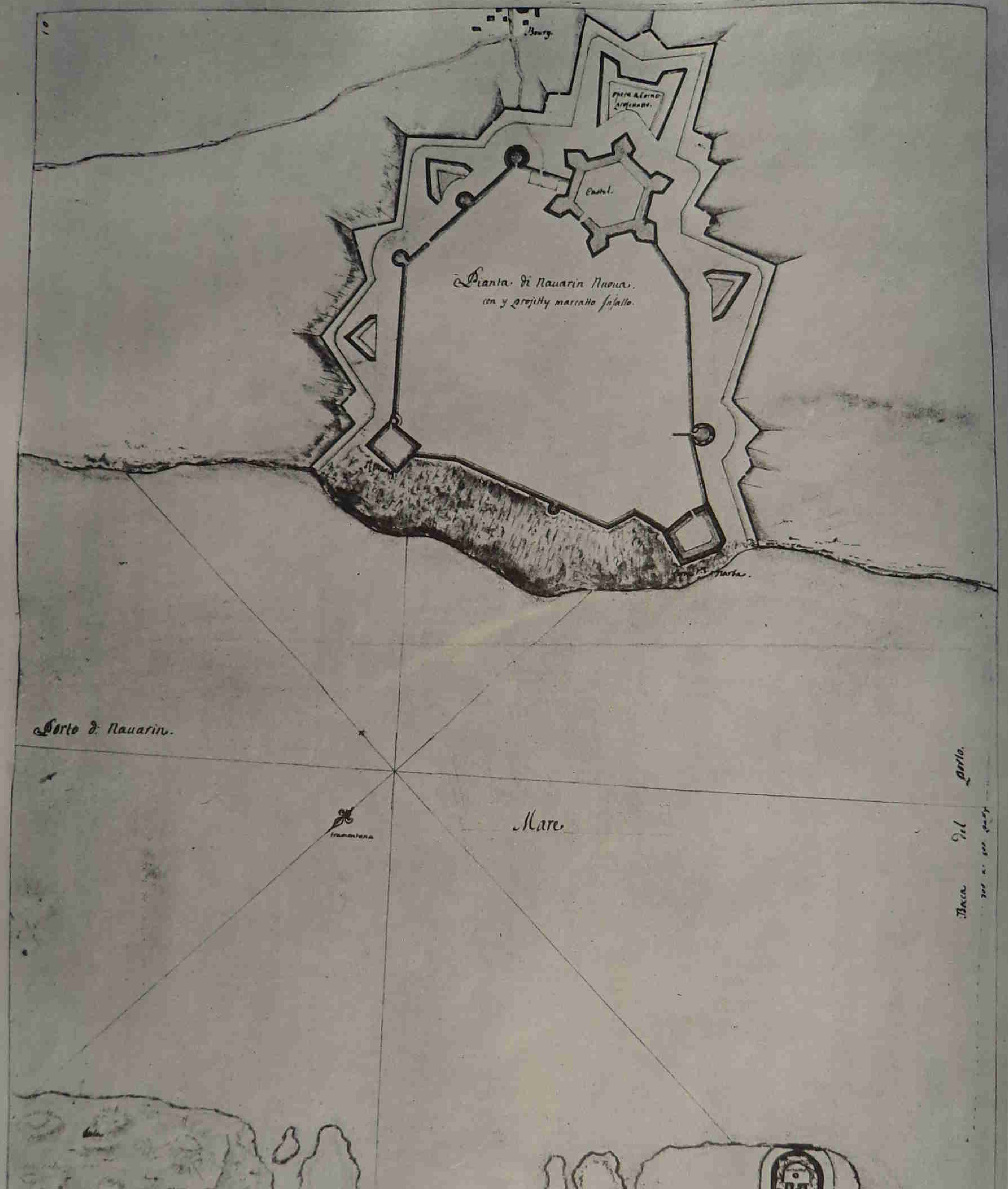

Borgo
Opera a Corno progettato.
Castel.
Pianta di Navarin Nuova.
con y progietty marcatto in giallo.
Porto di Navarin.
Tramontana
Mare
Bocca del Porto.
Torre progettata

New Navarino



Navarino, views of Old and New Fortresses

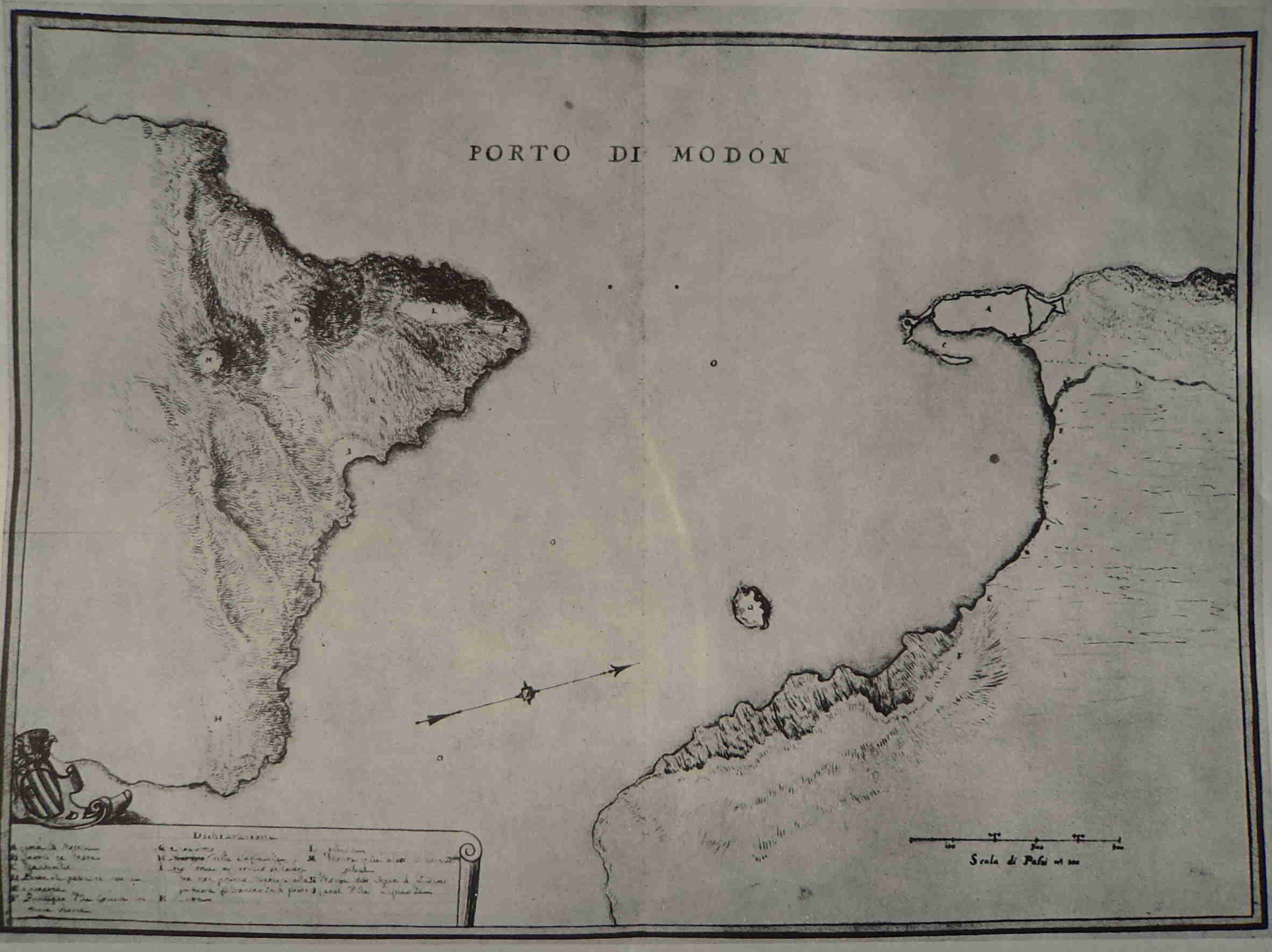
PORTO DI MODON
Dichiarazione
Scala di Passi

METHONE BAY

PLATE XV

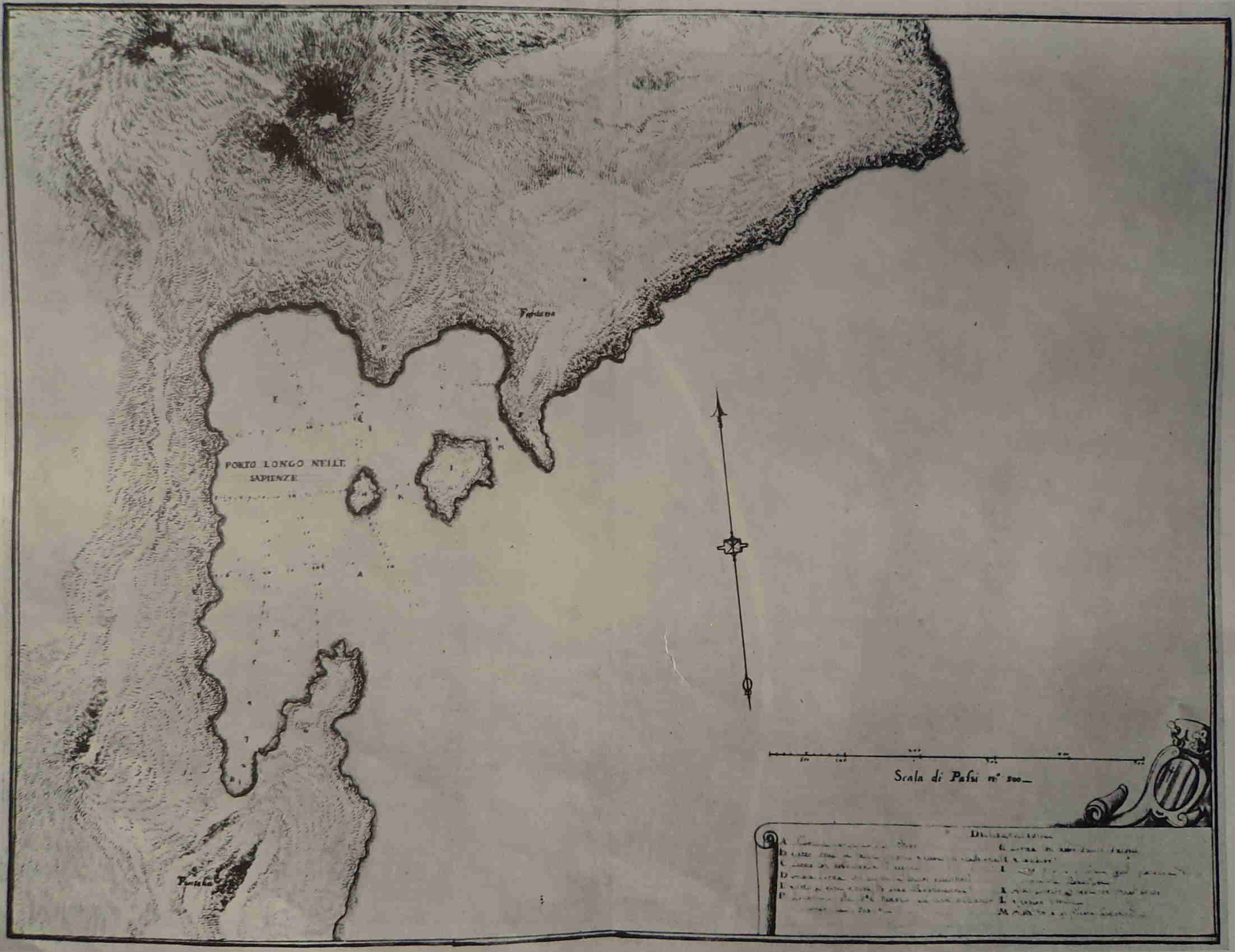
PORTO LONGO NELLE SAPIENZE
Fontana
Scala di Paßi n° 500

Porto Longo, Sapienza

PLATE XVI

METHONE

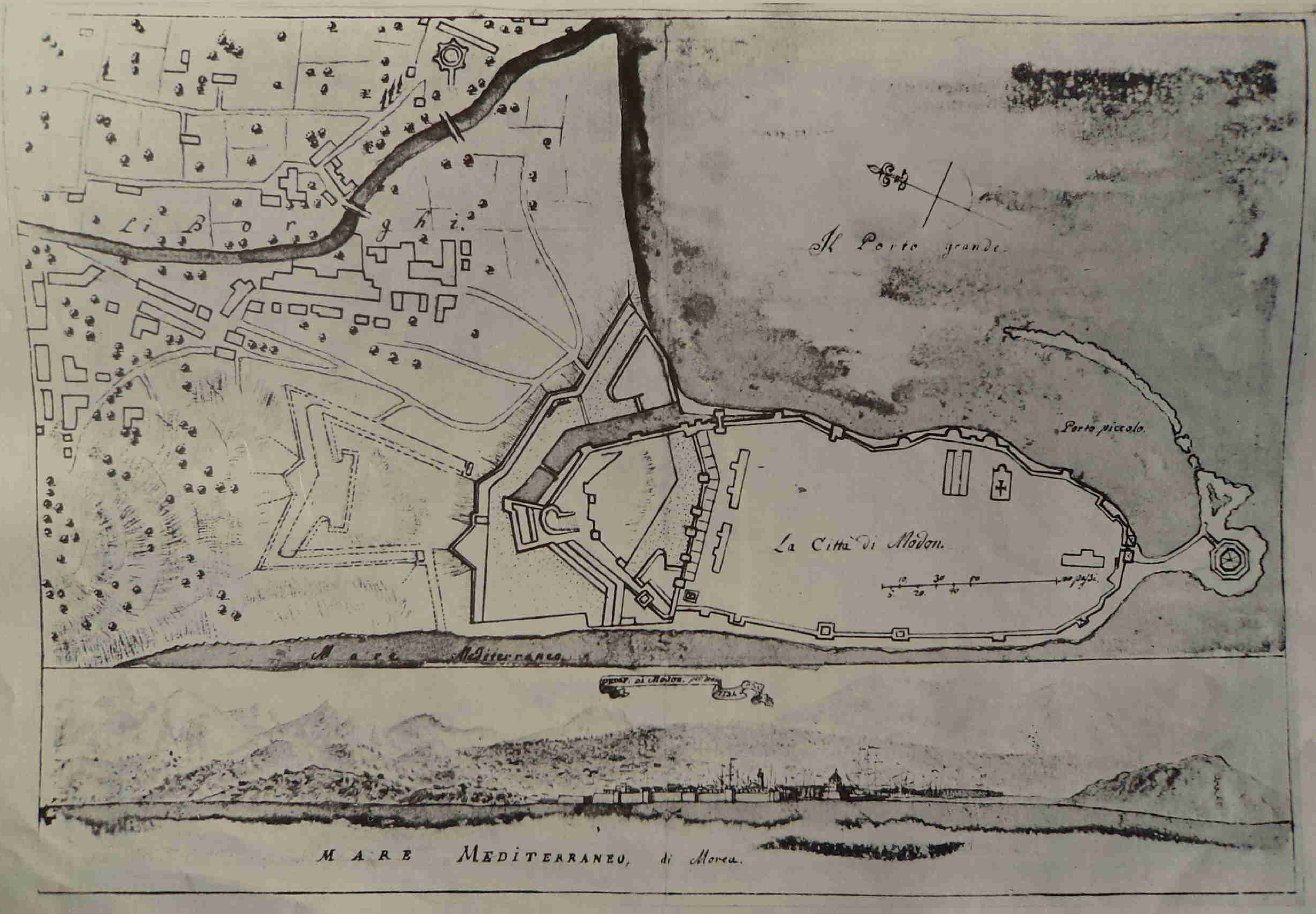
Li Borghi.
Il Porto grande
Porto piccolo
La Città di Modon.
10. 30 50 100 passi
5 20. 40
Mare Mediterraneo
Prosp. di Modon.
MARE MEDITERRANEO, di Morea.

METHONE

PROSPETIVI D' ARCADIA
PIANTA D' ARCADIA
A. Fortezza
B. Castello
C. Borgo
D. Pyrgoti
E. Rivergo
F. Porta della fortezza
G. Porta del castel
H. Batteria
I. Generalato
K. Monte che risguarda fortezza
L. Chiesa Greche
M. Chiesa Italiana
N. Strada di Filatra
O. Strada di Ciorri
P. Strada di Fanari
Q. Torretta
R. Giardin
A
B
C
D
E
G
H
I
K
L
M
N
O
P
R

ARKADIA (KYPARISSIA)

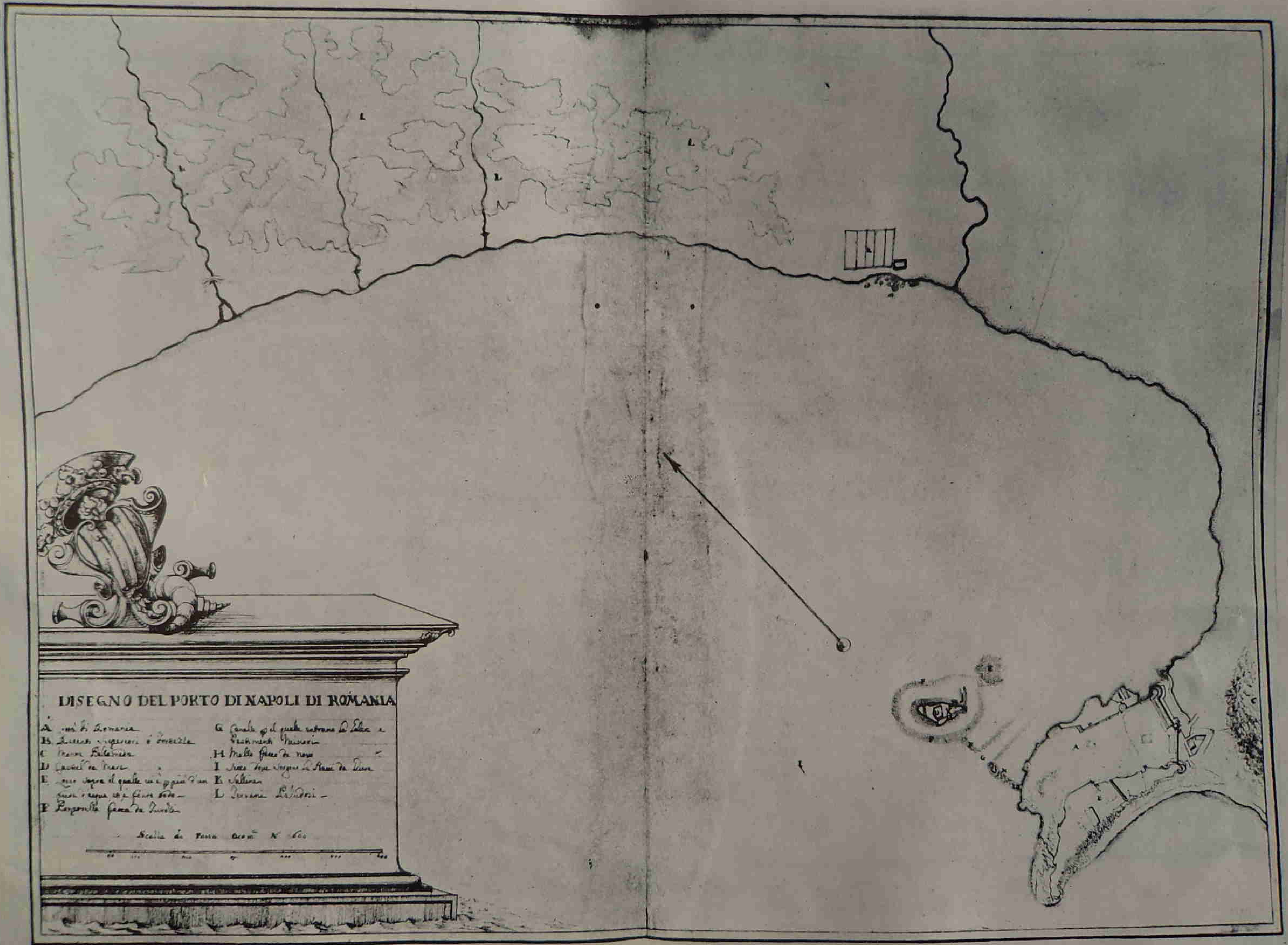
DISEGNO DEL PORTO DI NAPOLI DI ROMANIA
A [illegible] di Romania
B [illegible]
C Monte Palamida
D Castel da Mare
E [illegible]
F [illegible] fatta da Turchi
G Canale per il quale entrano le Galee e Bastimenti Maggiori
H Molle fatto da novo
I [illegible]
K Saline
L Terreni Paludosi
Scalla di Passa Geom.ci N° 600
L
L
L
L

NAUPLIA BAY

PLATE XX

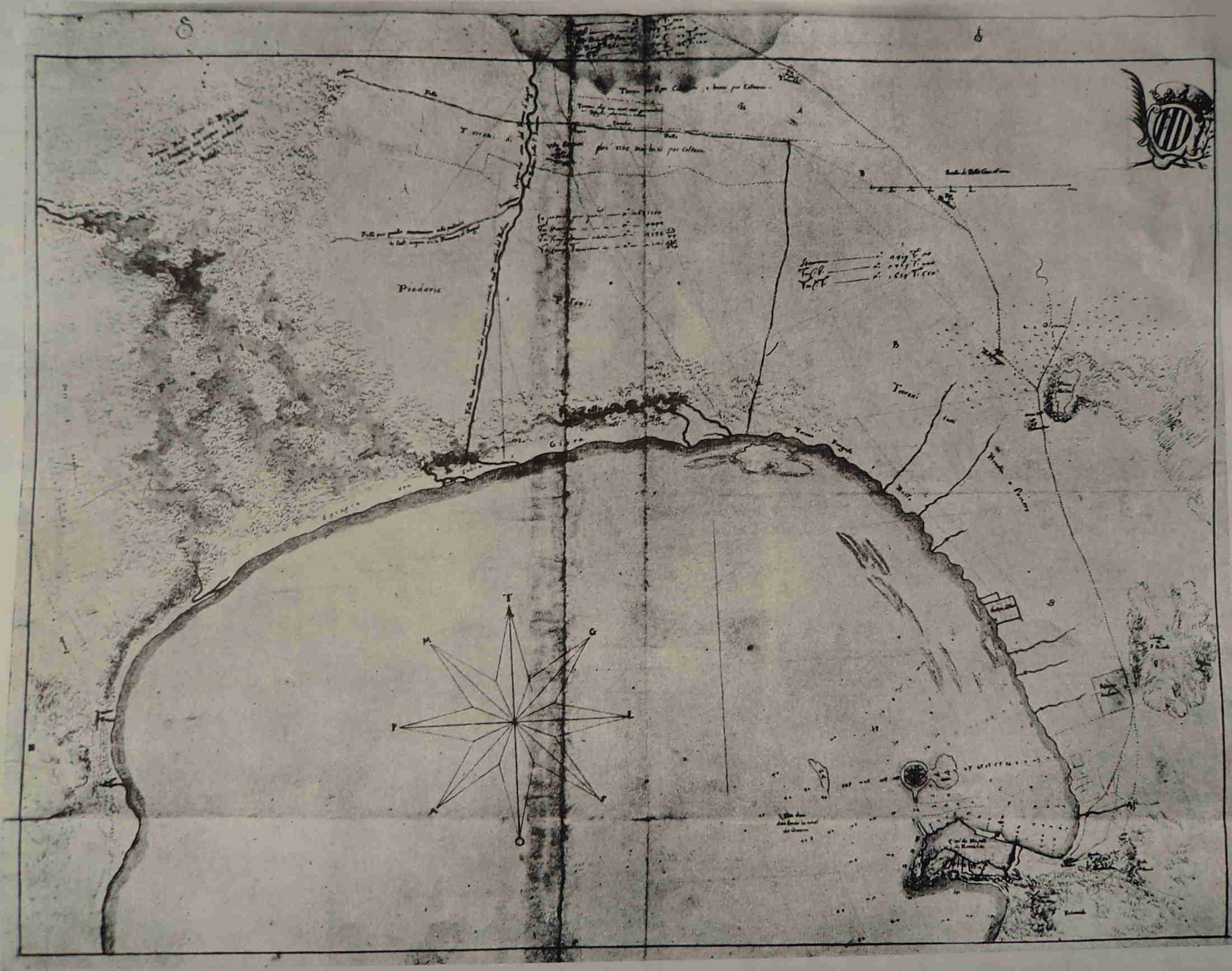
Pradarie
Terreni
per Coltura
T
G
L
S
A
P
M

NAUPLIA BAY

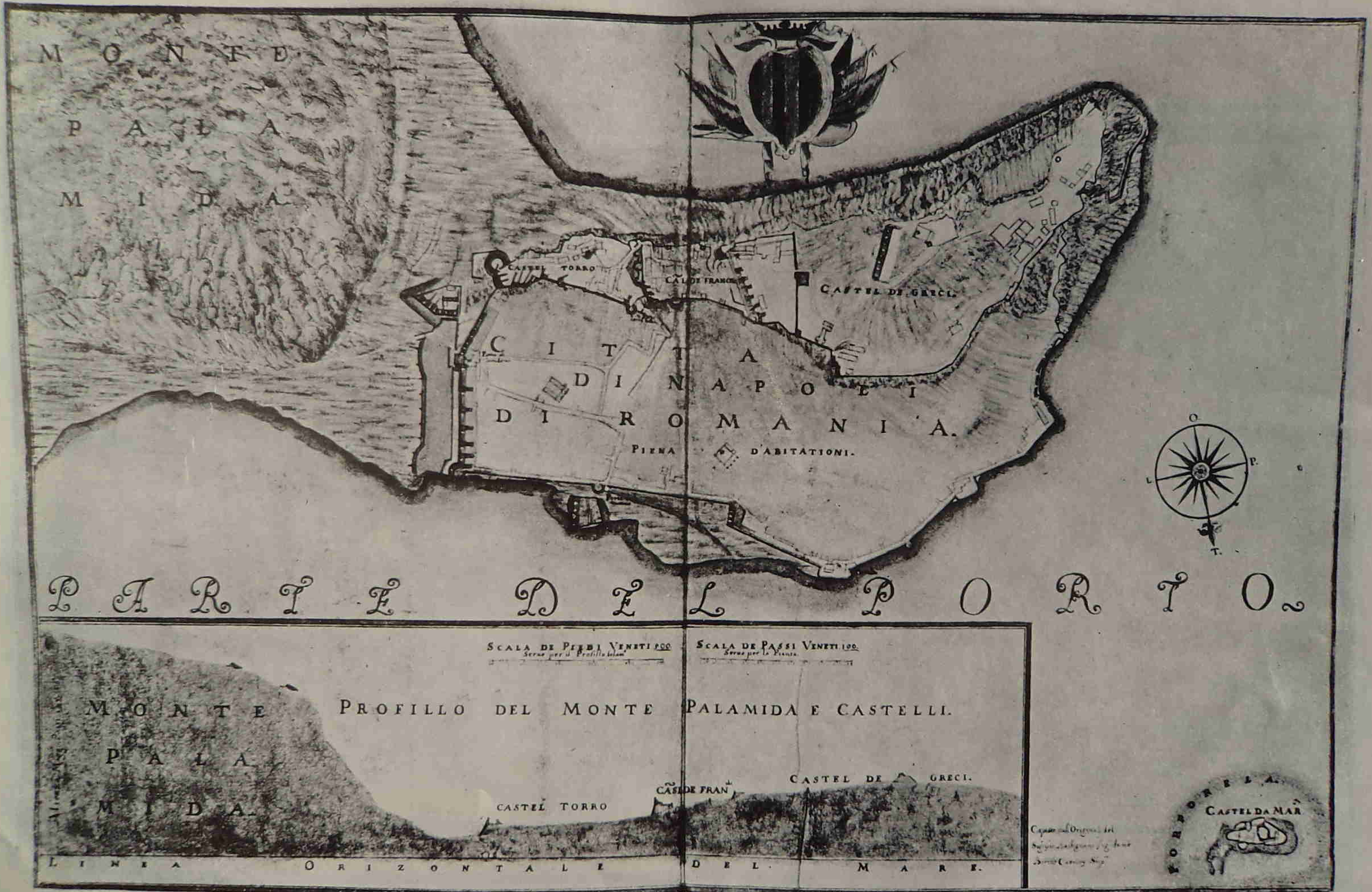
MONTE PALAMIDA
CASTEL TORRO
CAS DE FRANC
CASTEL DE GRECI
CITTA DI NAPOLI DI ROMANIA
PIENA D'ABITATIONI
O.
P.
L.
T.
PARTE DEL PORTO
SCALA DE PIEDI VENETI 500
Serve per il Profillo
SCALA DE PASSI VENETI 100
Serve per la Pianta
PROFILLO DEL MONTE PALAMIDA E CASTELLI.
MONTE PALAMIDA
CASTEL TORRO
CAS DE FRAN
CASTEL DE GRECI
LINEA ORIZONTALE DEL MARE
FORFORELLA
CASTEL DA MAR

NAUPLIA (NAPOLI DI ROMANIA)

PLATE XXI

PLATE XXII

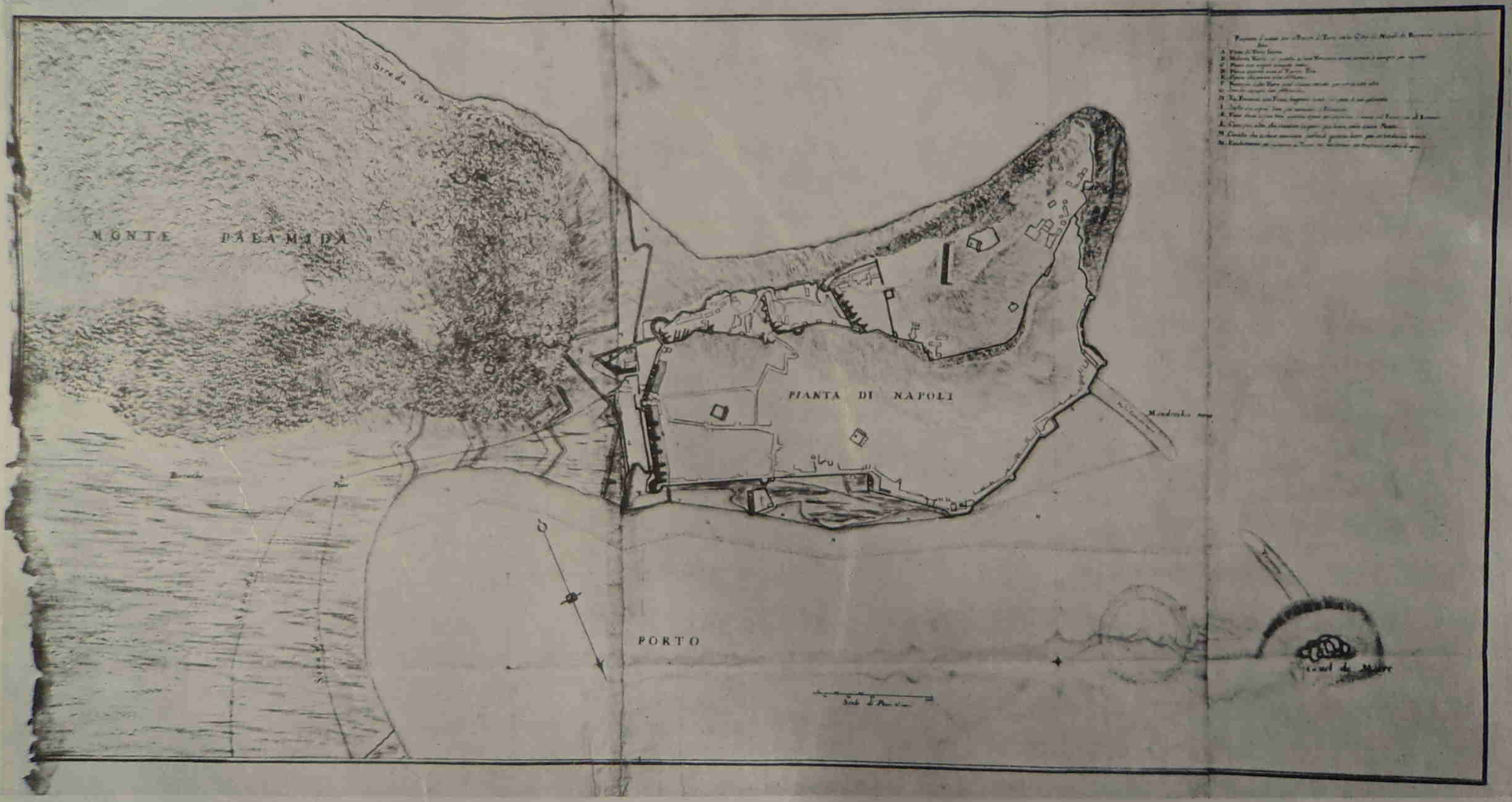
MONTE PALAMIDA
PIANTA DI NAPOLI
PORTO

NAUPLIA

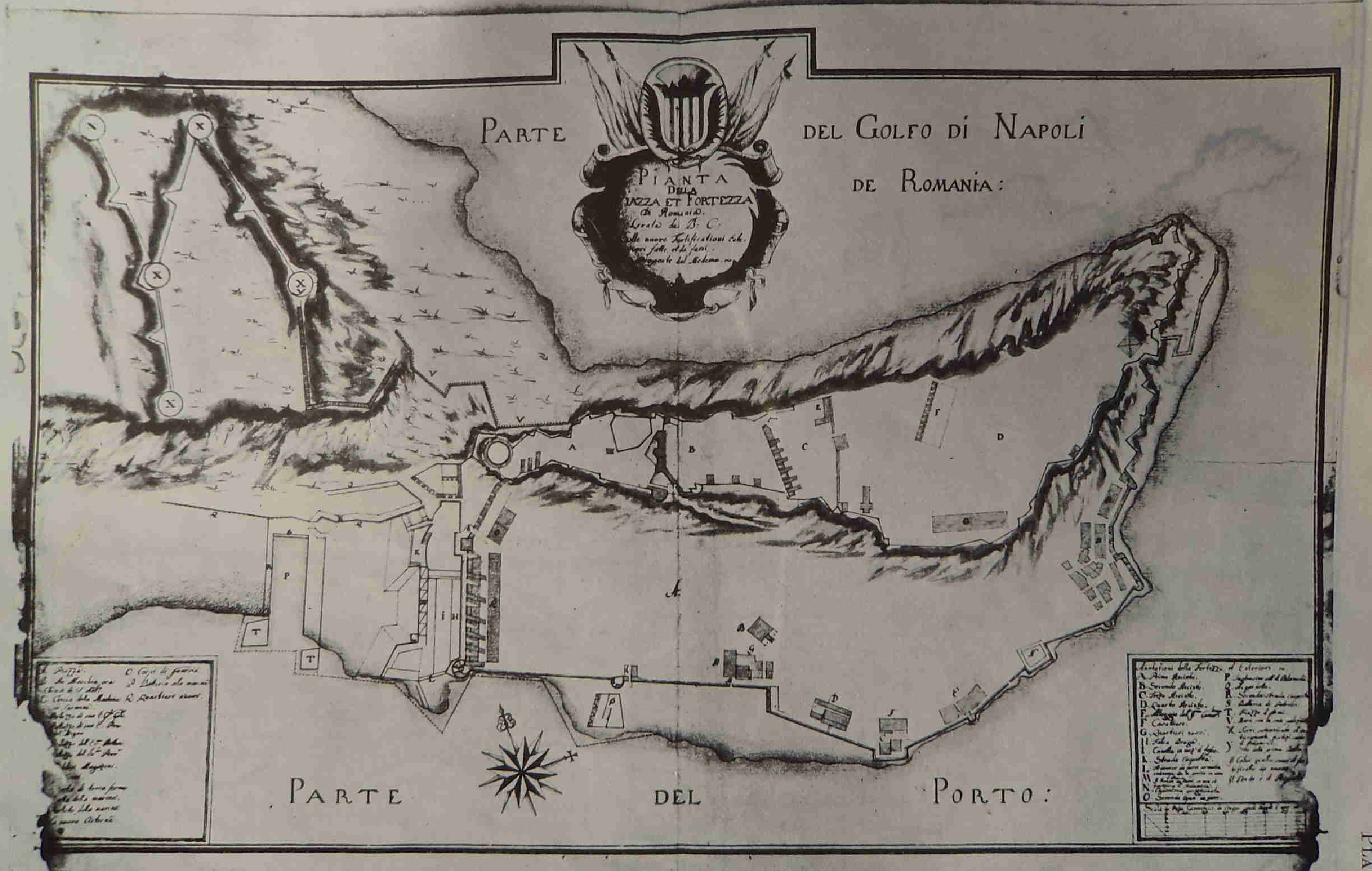
PARTE DEL GOLFO DI NAPOLI DE ROMANIA:
PIANTA DELLA PIAZZA ET FORTEZZA di Romania
Colle nuove Fortificationi
PARTE DEL PORTO:
A. Primo Recinto.
B. Secondo Recinto.
C. Terzo Recinto.
D. Quarto Recinto.
F. Caserme.
G. Quartieri nuovi.
K. Strada Coperta.
X
Y
T
P
R
V

Nauplia

PLATE XXIII

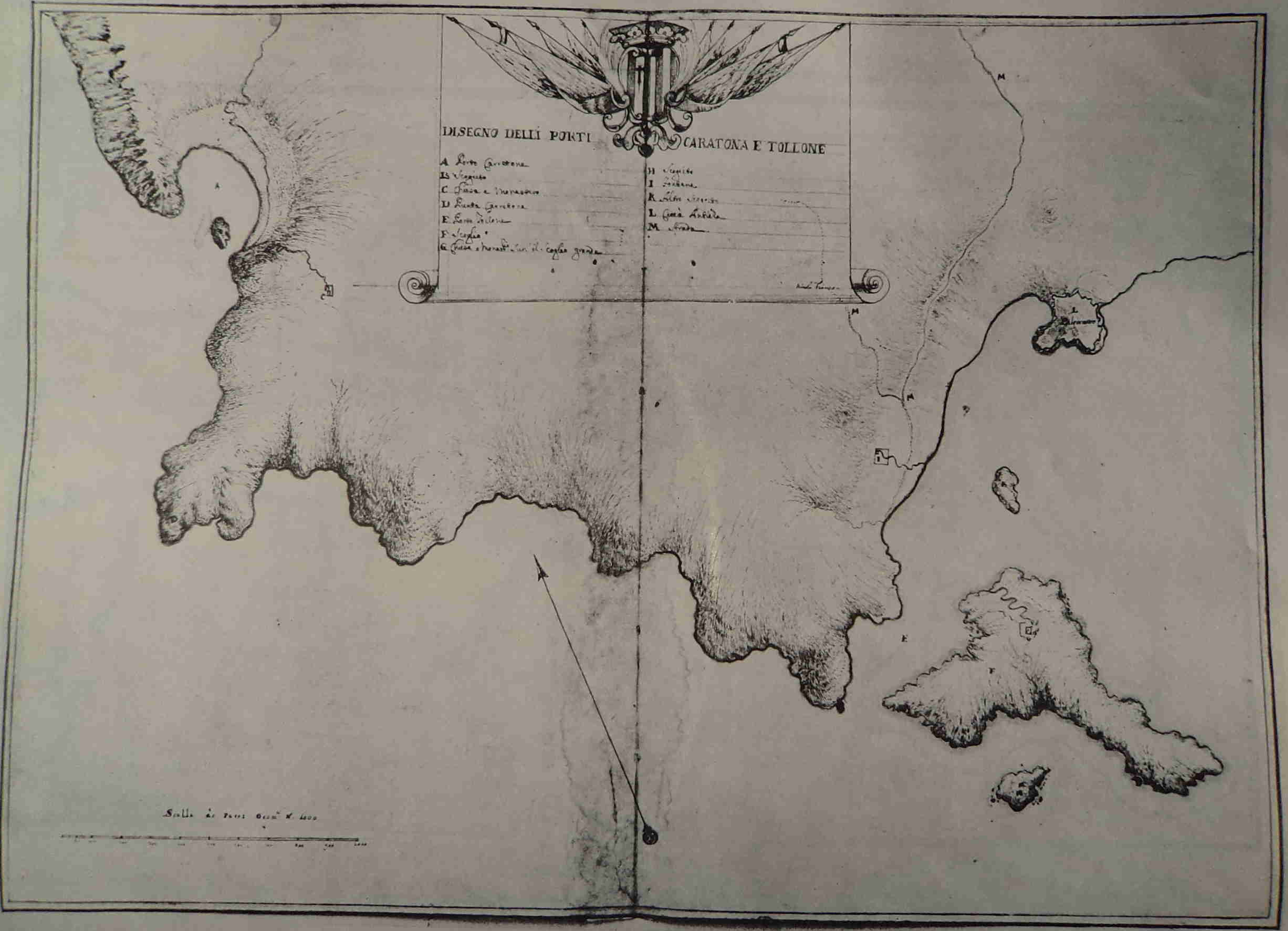
DISEGNO DELLI PORTI CARATONA E TOLLONE
A Porto Caratona
B Scoglietto
C Chiesa e Monastero
D Punta Caratona
E Porto Tollone
F Scoglio
G Chiesa e Monast.o con il scoglio grande
H Scoglio
I Tollone
K Altro Scoglio
L Città Antica
M Strada
A
B
C
D
E
F
G
H
I
K
L
M

Karathona and Tolos Bays

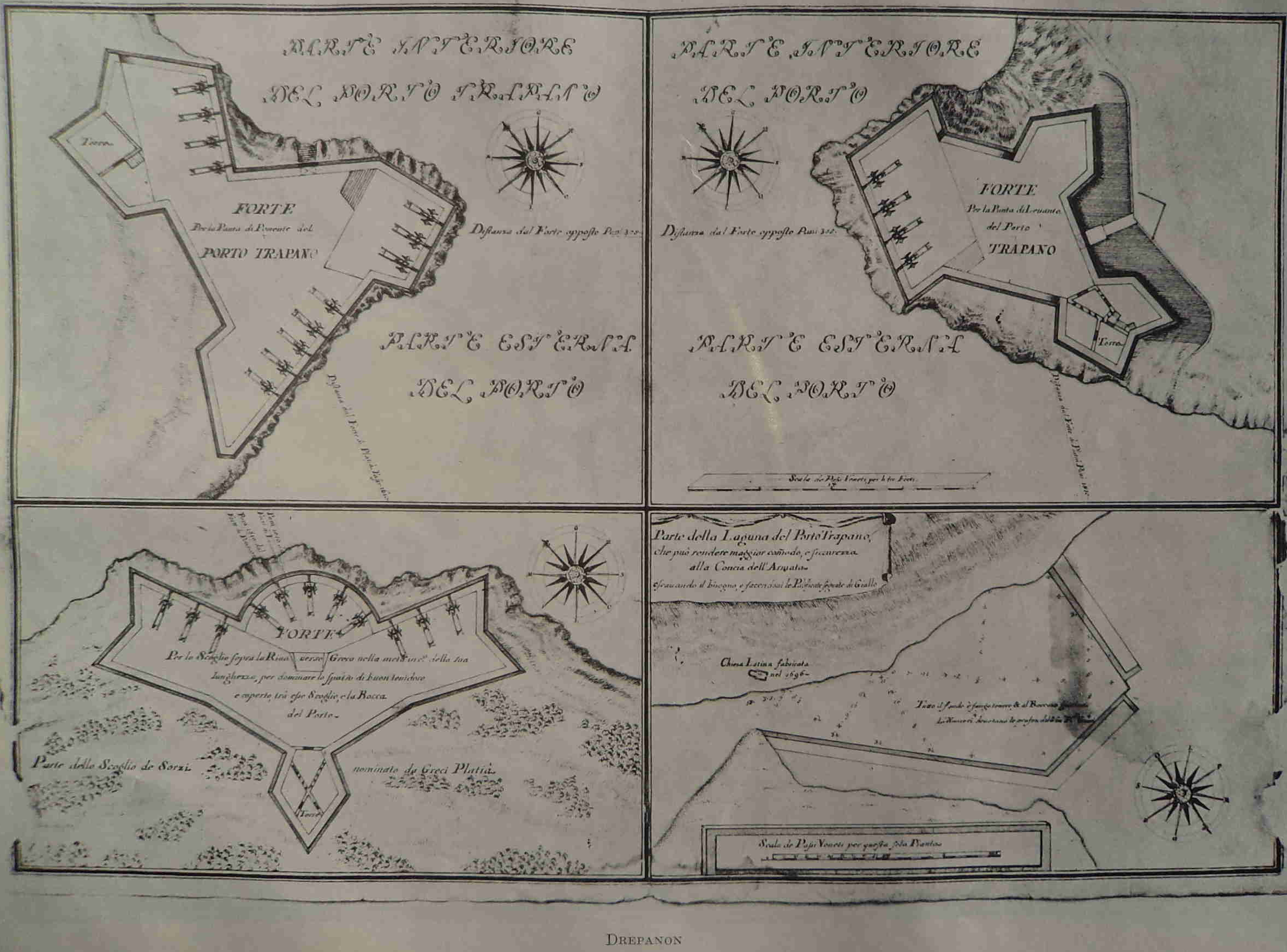
PARTE INTERIORE
DEL PORTO TRAPANO
FORTE
Per la Punta di Ponente del
PORTO TRAPANO
Torre
Distanza dal Forte opposto Passi 300
PARTE ESTERNA
DEL PORTO
PARTE INTERIORE
DEL PORTO
FORTE
Per la Punta di Levante
del Porto
TRAPANO
Torre
Distanza dal Forte opposto Passi 300
PARTE ESTERNA
DEL PORTO
Scala de Passi Veneti per li tre Forti
FORTE
Per lo Scoglio sopra la Riva verso Greco nella metà incirca della sua lunghezza, per dominare lo spazio di buon tenidore e coperto trà esso Scoglio, e la Bocca del Porto
Torre
Parte dello Scoglio de Sorzi
nominato da Greci Platiá
Parte della Laguna del Porto Trapano, che può rendere maggior comodo, e sicurezza alla Concia dell'Armata
Chiesa Latina fabricata nel 1696
Scala de Passi Veneti per questa sola Pianta

PLATE XXV

DREPANON

DISEGNO DI PORTO BISATO.
A. Porto Bisato
B. Canale,
C. Scoglio Glignizza,
Porto Bisato
A
C
Canale
B
Glignizza
Scalla di Passi Geo. n° 1000

Porto Bisato (Porto Kheli)

Porti Coverta, e Castri
A
B
C
Scala de Passi Geom.

PLATE XXVII

Hermione (Kastri) and Koverta Bays

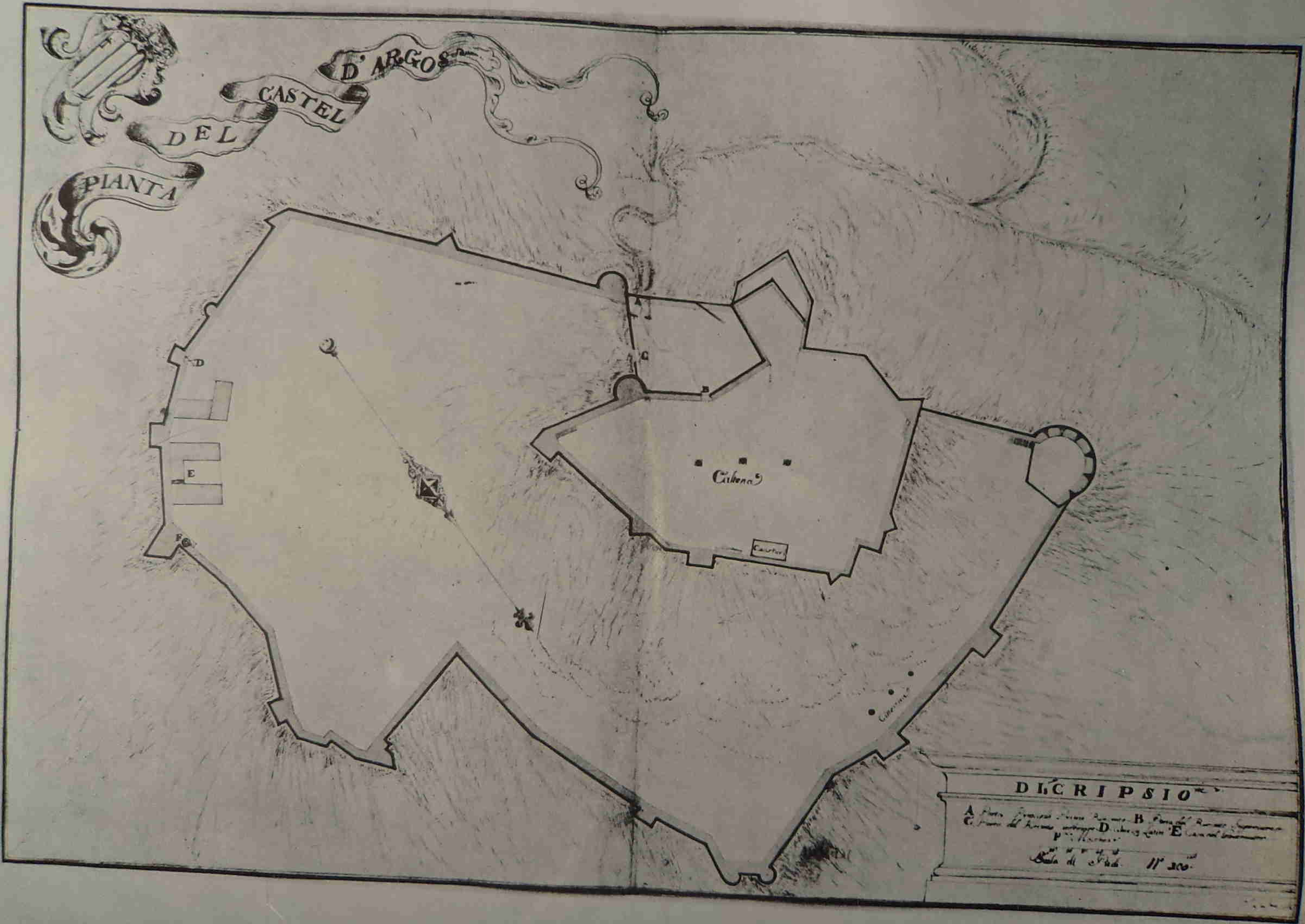
PIANTA DEL CASTEL D'ARGOS
A
B
C
D
E
F
Cisterna
Cisterne
DICRIPSIO
Scala di Passi 200

Argos

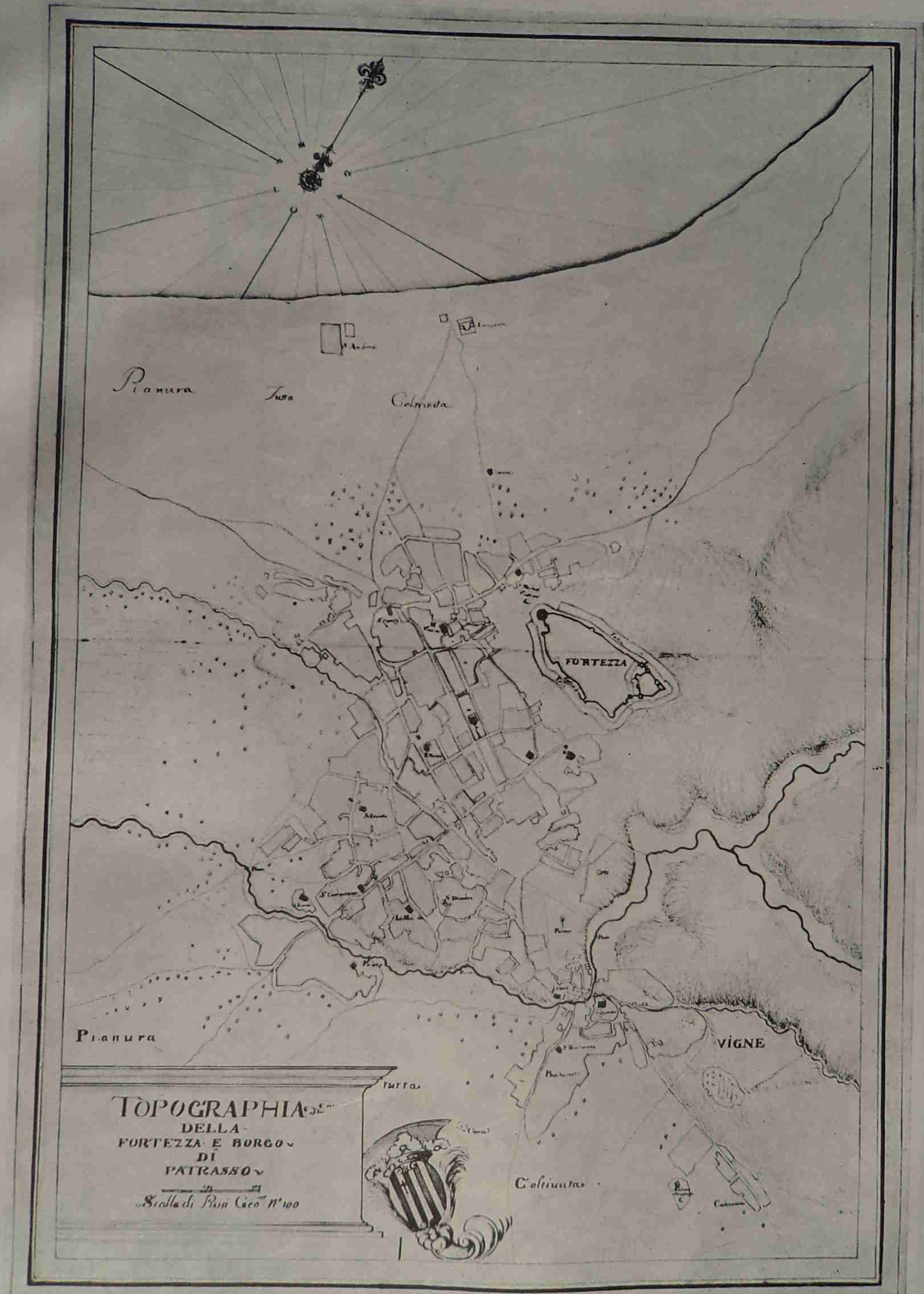
Pianura
tutta
Coltivata
FORTEZZA
VIGNE
Pianura
tutta
Coltivata
TOPOGRAPHIA
DELLA
FORTEZZA E BORGO
DI
PATRASSO
Scalla di Pasi Geo. N° 100

PATRAS

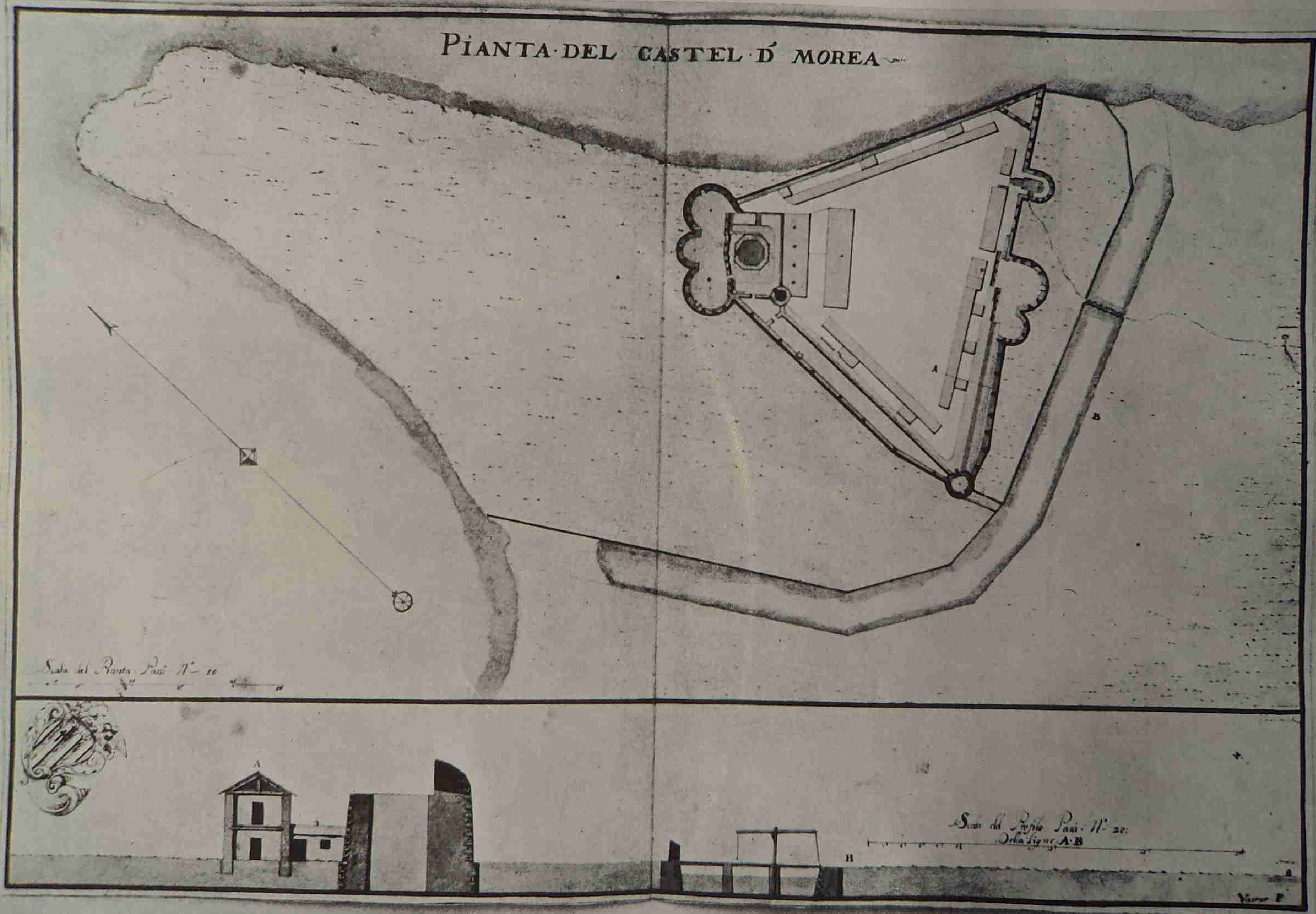
PIANTA DEL CASTEL D' MOREA
A
B
Scala del Pianta Pasi N° 10
A
B
Scala del Profilo Pasi N° 20
Della Ligne A·B
Visner F

CASTLE OF MOREA (RHION)

A
B
C
D
E
F
G
H
I
K
L
N
O
P
R
S

PIANTA DELLA FORTEZZA DI CORINTO.

A . Porta del Primo Recinto
B . Porta del Secondo Recinto
C . Porta del Terzo Recinto
D . Posto del Proueditor
E . Bel Veder
F . Posto S. Michiel
G . Porta Auerta
H . Posto auanzato del Proueditor.
I . Porta stopa
K . Posto auanzato della porta stopa.
L . Porta del posto auanzato piccolo
M . Posto auanzato piccolo.
N . Posto alla Cisterna di S. Paulo
O . Posto alle Grote.
P . Castello in tre Recinti.
Q . Posto auanzato sopra la porta del p.o e secondo Recinto
R . Sepolture de Turchi
S . Strade.

Scalla de Passi Geometrici n.o 100

ACROCORINTH

UEDUTA DELLA FORTEZZA·DI·CORINTO·UERSO PONENTE
PROFIL DEL FIANCO SIGNATO N° 19
DICHIARATIONE
SCALA DI PASI·GEOMETRICI 300

Acrocorinth

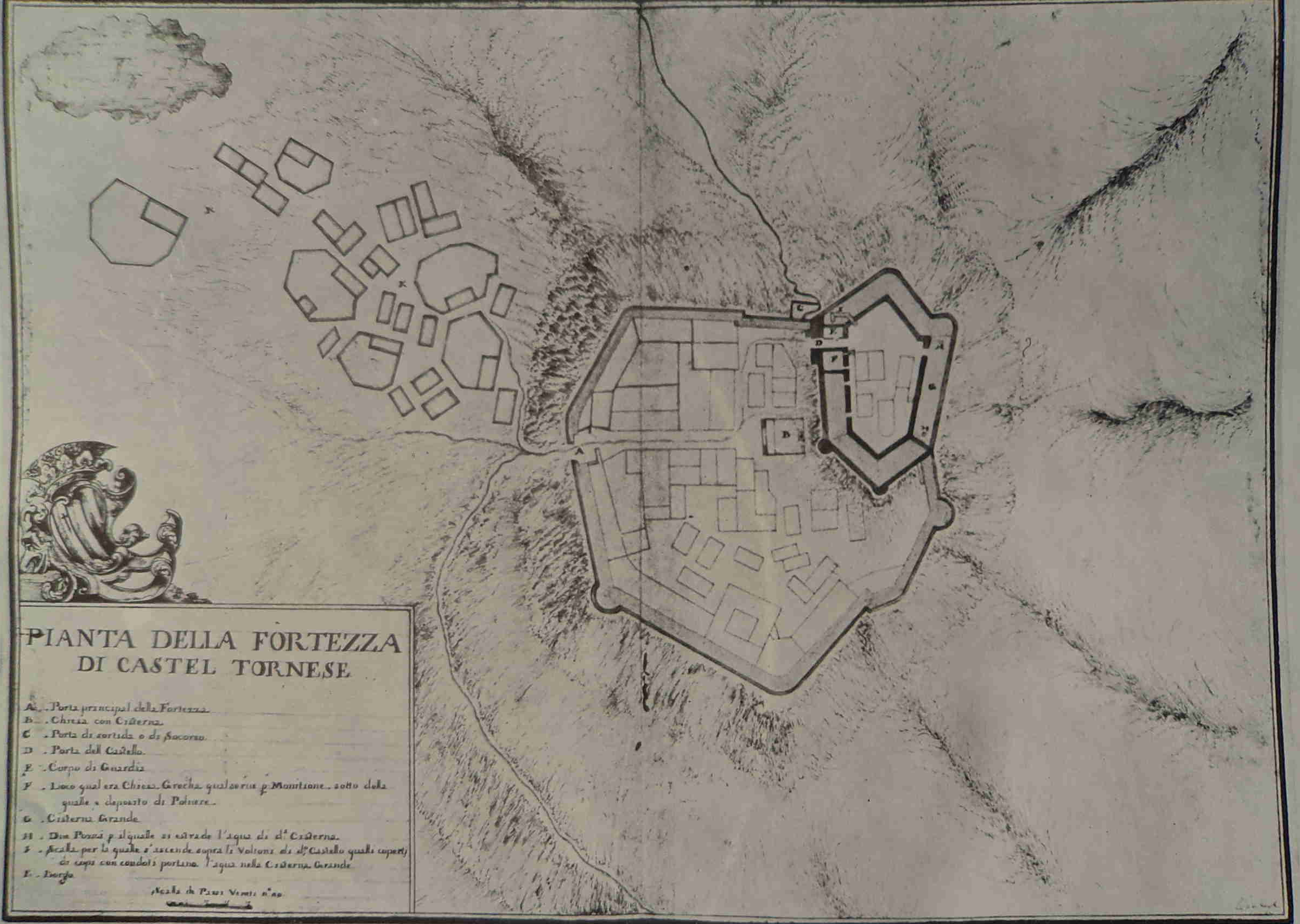
PIANTA DELLA FORTEZZA
DI CASTEL TORNESE
A. Porta principal della Fortezza
B. Chiesa con Cisterna
C. Porta di sortida o di Socorso
D. Porta dell Castello
E. Corpo di Guardia
F. Loco qual era Chiesa Grecha qual serue p Monitione, sotto della qualle è deposito di Polvere
G. Cisterna Grande
H. Due Pozzi p il qualle si estrade l'aqua di d.a Cisterna
I. Scala per la qualle s'ascende sopra li Voltoni di d.o Castello quali coperti di copi con condoti portano l'aqua nella Cisterna Grande
K. Borgo
Scala di Passi Veneti n.o 80

Chlemoutsi (Castel Tornese)

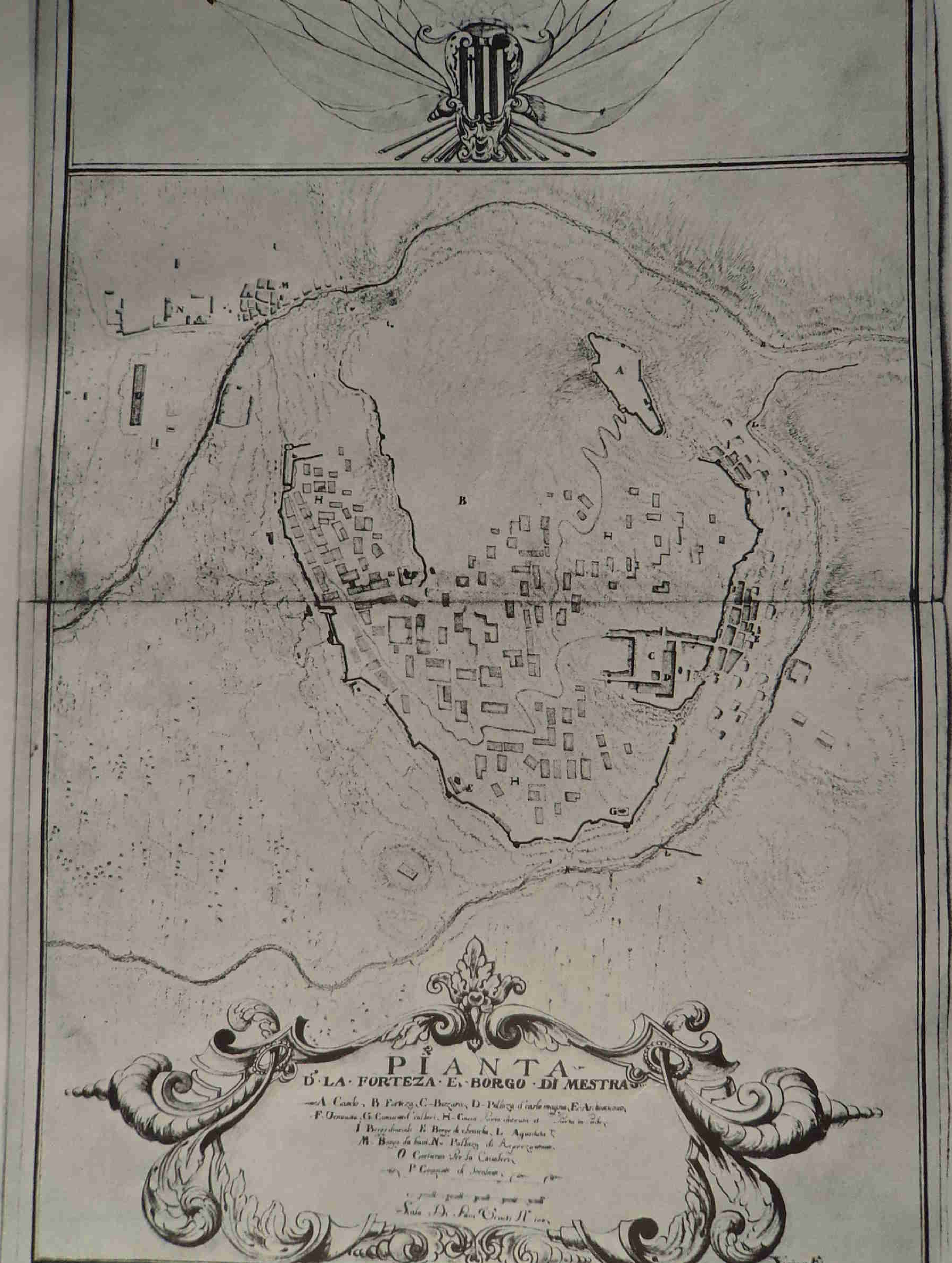
PIANTA
D' LA FORTEZA E BORGO DI MESTRA
A Castelo, B Forteza, C Bazzaro, D Pallazzo di carlo magno, E Arcivescovato,
H Case
I Borgo
L Aquedotto
M Borgo
N Pallazzo
O Conuento
P Conuento
Scala Di Passi Veneti N° 100
A
B
C
D
E
F
G
H
H
H
I
L
L
L
L
M
N

MISTRA

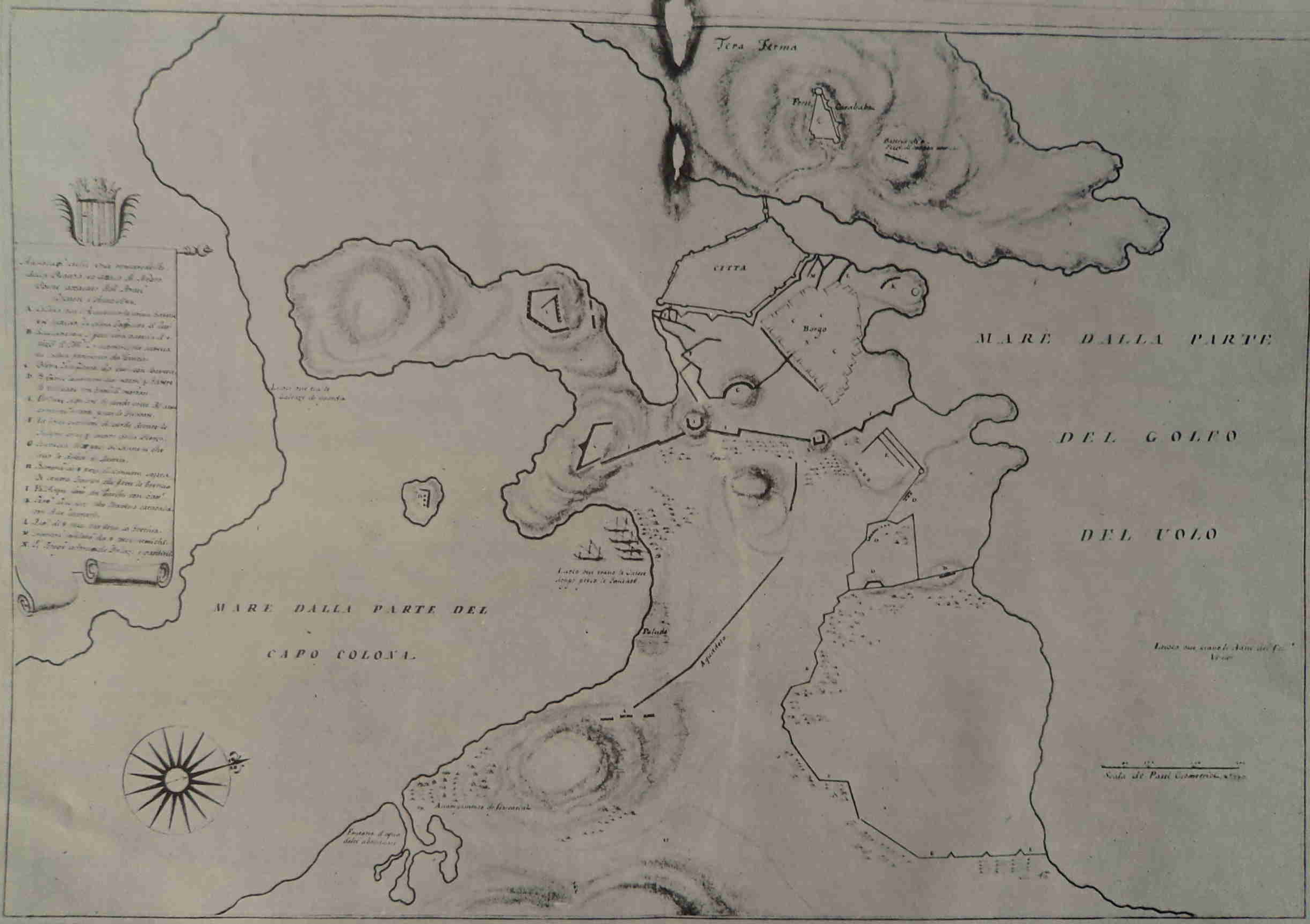
Tera Ferma
Forte Carababa
CITTA
Borgo
MARE DALLA PARTE DEL GOLFO DEL UOLO
MARE DALLA PARTE DEL CAPO COLONA.
Palude
Aquedotto
Scala di Passi Geometrici

Chalkis (Negroponte, Euboea)

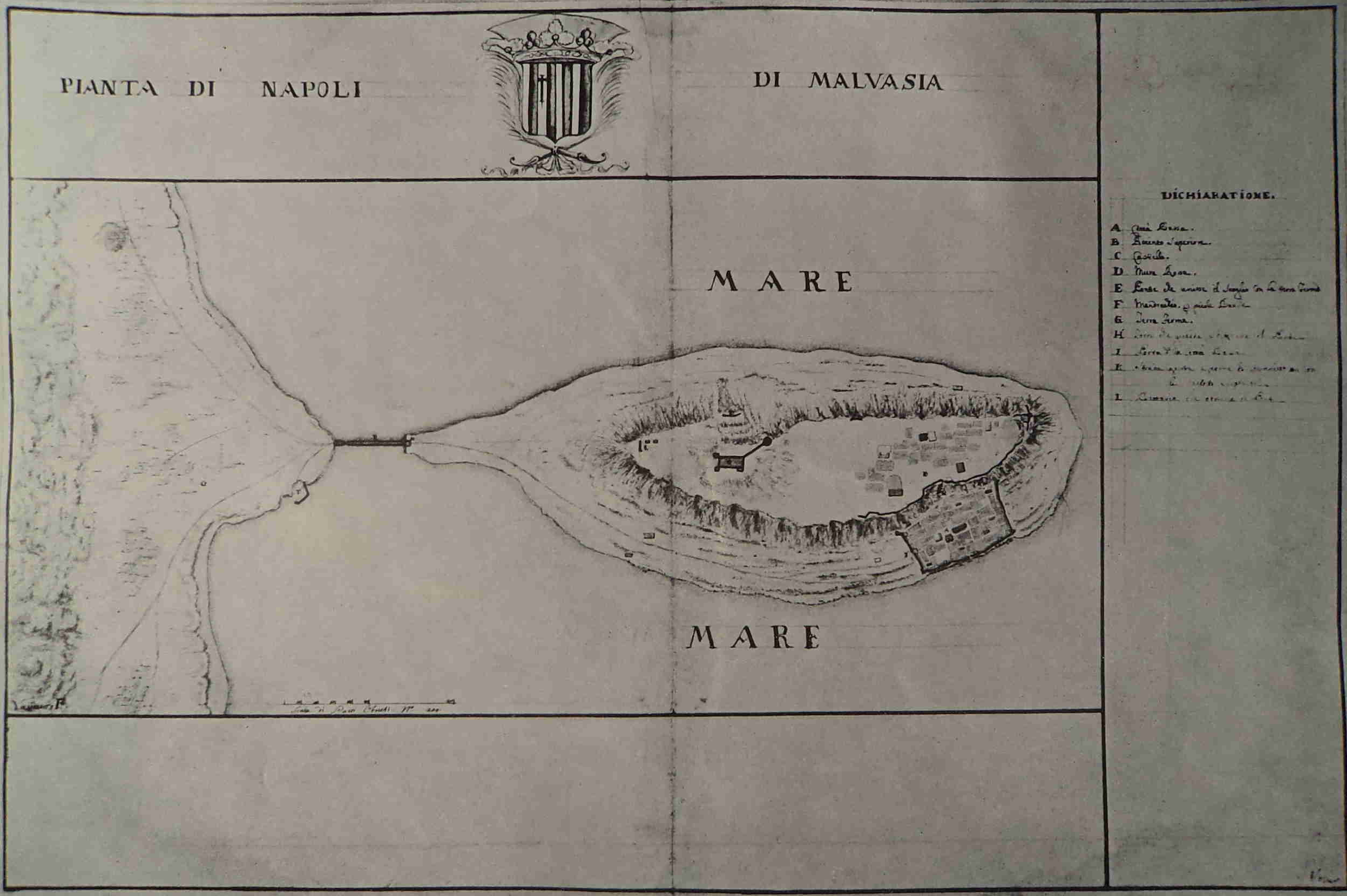

PIANTA DI NAPOLI DI MALVASIA
MARE
MARE
DICHIARATIONE.
A Città Bassa.
B Recinto superiore.
C Castello.
D Mura Bassa.
E Ponte che unisce il Scoglio con la terra ferma
F Mandracchio p. picole Barche
G Terra Ferma.
H
I
K
L

Monemvasia (Napoli di Malvasia)

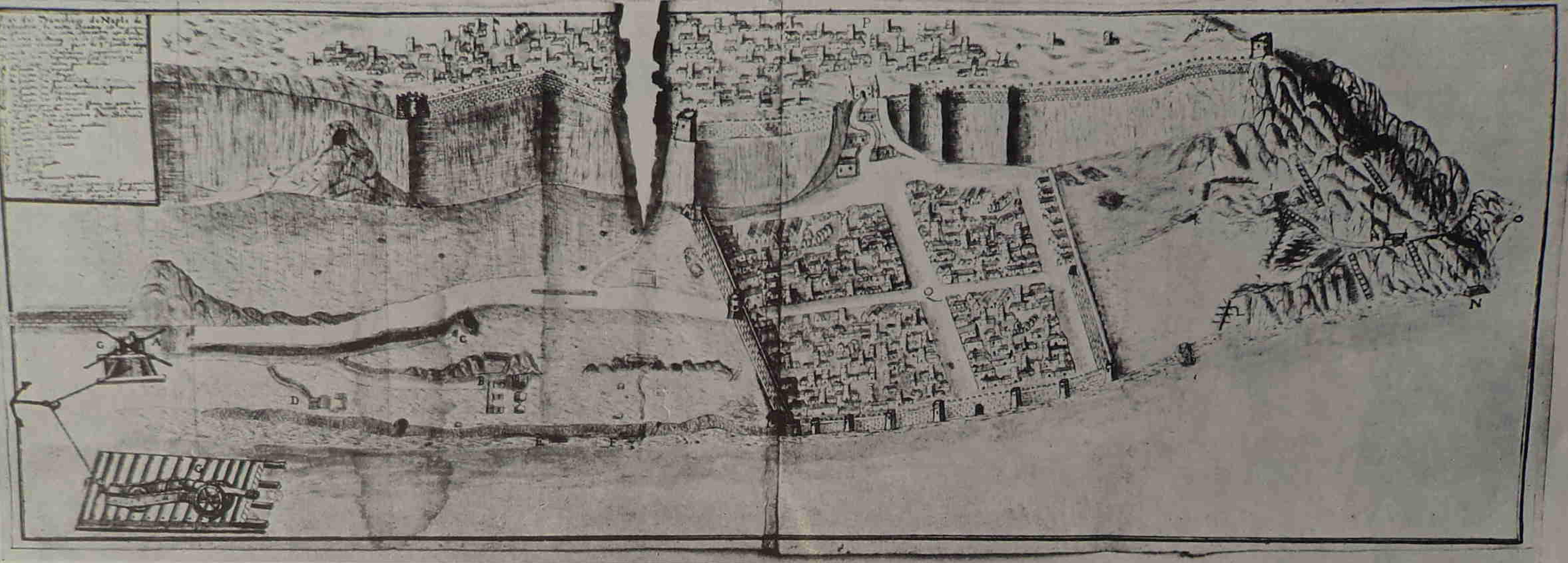
P
Q
N
O
A
B
C
D
E
F
G

A. Monemvasia


NAPOLI DI MALVASIA
nel modo che si ritrouaua quando era Assediata
A. Le Bomme d'acqua Feraneese
B. Il posto del Callonero
C. Il posto del Maggior
D. Il posto di Granatieri
E. Il posto di Schiauoni
F. La Batt.ra supposta
G. Brechia principiata dalle Palandre
NAPOLI DI MALVASIA

B. Monemvasia

Plate XXXVII

PIANTA DELLA FORTEZZA DI CANEA
Attaccata dall' Armi della Ser.ma Rep.ca di Ven.a l'anno 1692
Dichiaratione delle cose piu notabili che si contengino nel presente Dissegno
A. Fortezza di Canea
D. Borgo di detta Fortezza.
G. Torrente d'acqua overo Fiumara.
H. Siti che hano occupato le Militie subito presi il Borgo.
L. Casa ove piantatione 4 Mortari da 500.
N. Sito dove era Acampato il S. Prov. del Campo.
Q. Batteria di 7 Mortari da 500.
S. Batteria de 4 Cannoni da 50 e 2 da 40.
Sabbione
Campo di Cavalleria
Sabbione
Scala de Passi Geometrici 200.

Canea (Crete)

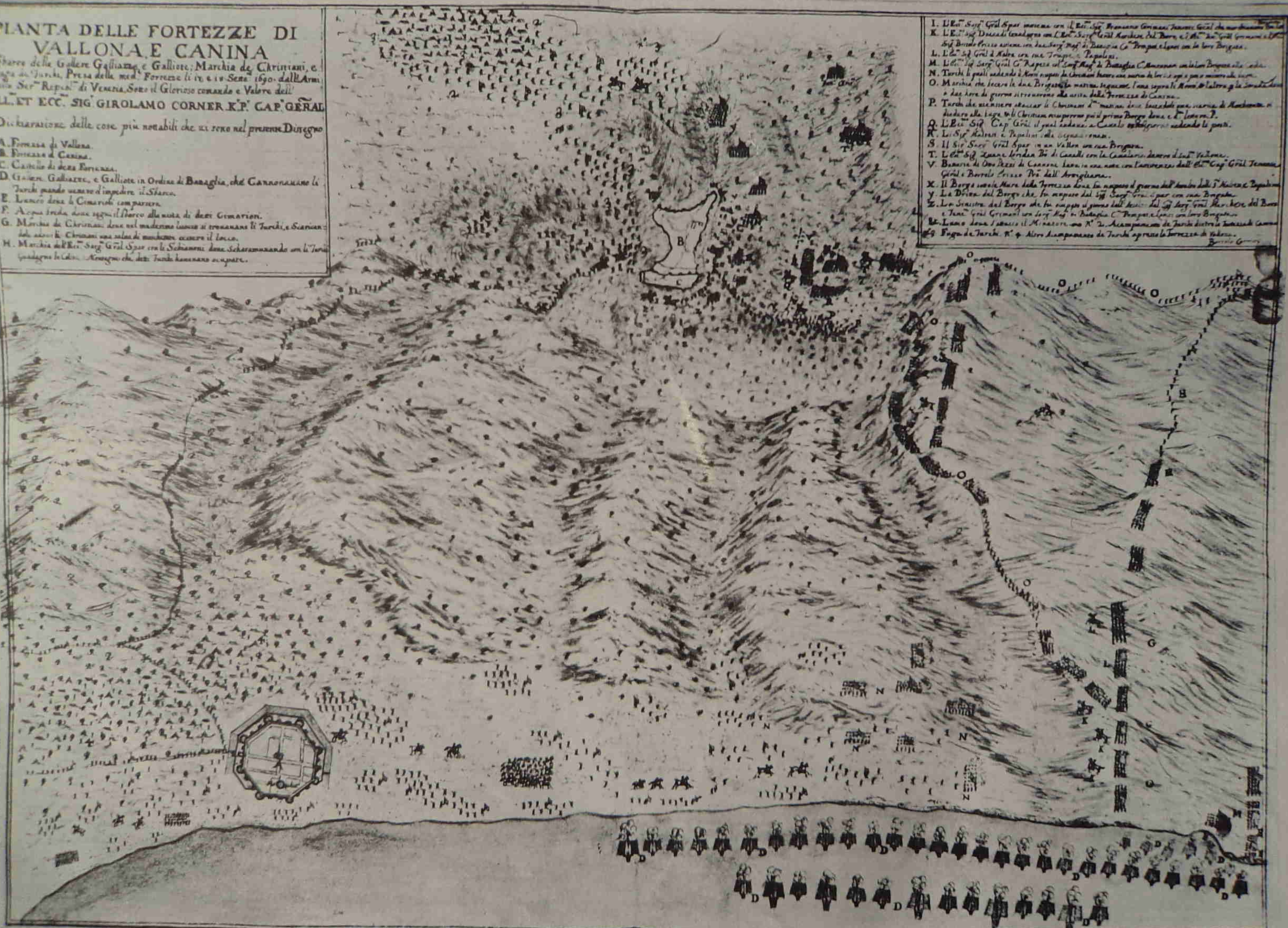
PIANTA DELLE FORTEZZE DI VALLONA E CANINA
Sbarco delle Gallere Galliazze, e Galliote; Marchia de Christiani, e fuga de' Turchi, Presa delle med.e Fortezze li 12 e 19 Sett.e 1690. dall'Armi della Ser.ma Rep.ca di Venetia, Sotto il Glorioso comando e Valore dell'
ILL.MO ET ECC.MO SIG. GIROLAMO CORNER K.P. CAP. GE͞RAL
Dichiaratione delle cose più notabili che vi sono nel presente Disegno
A. Fortezza di Vallona.
B. Fortezza di Canina.
C. Castello di detta Fortezza.
D. Galere, Galliazze, e Galliote in Ordine di Battaglia, che Cannonauano li Turchi quando veneuo d'impedire il Sbarco.
E. Luoco doue li Cimarioti comparsero.
F. Acqua fredda doue seguì il Sbarco alla vista di detti Cimarioti.
G. Marchia de Christiani doue nel medesimo luoco si trouauano li Turchi, e Scaricando adosso li Christiani una salua di moschetti, cessero il luoco.
H. Marchia dell'Ecc.mo Sarg.e G.ral Spar con li Schiauoni doue Scharamuzzando con li Turchi guadagno le Colin..., ... che detti Turchi haueuano ocupare.
I. L'Ecc.mo Sarg.e G.ral Spar ...
K. L'Ecc.mo Sig. Duca di ...
L. L'Ecc.mo Sig. G.ral ... con sua Truppa ...
M. L'Ill.mo Sig. Sarg.e G.ral C.te ...
N. Turchi li quali ...
O. Marchia che fecero le due Brigate la matina seguente ... alla vista della Fortezza di Canina.
P. Turchi che vennero ...
Q. L'Ecc.mo Sig. Cap. G.ral ...
R. Li Sig.ri ...
S. Il Sig. Sarg.e G.ral Spar ... con sua Brigata.
T. L'Ecc.mo Sig. ... con la Caualleria ...
V. Batteria di ... Pezzi di Cannone ...
X. Il Borgo verso la Marina della Fortezza ...
Y. La Dritta del Borgo che fu ... dal Sig. Sarg.e G.ral Spar con sua Brigata.
Z. La Sinistra del Borgo ...
A
B
C
D
N
O
K
G

Valona (Vlore, or Avlona, Southern Albania)

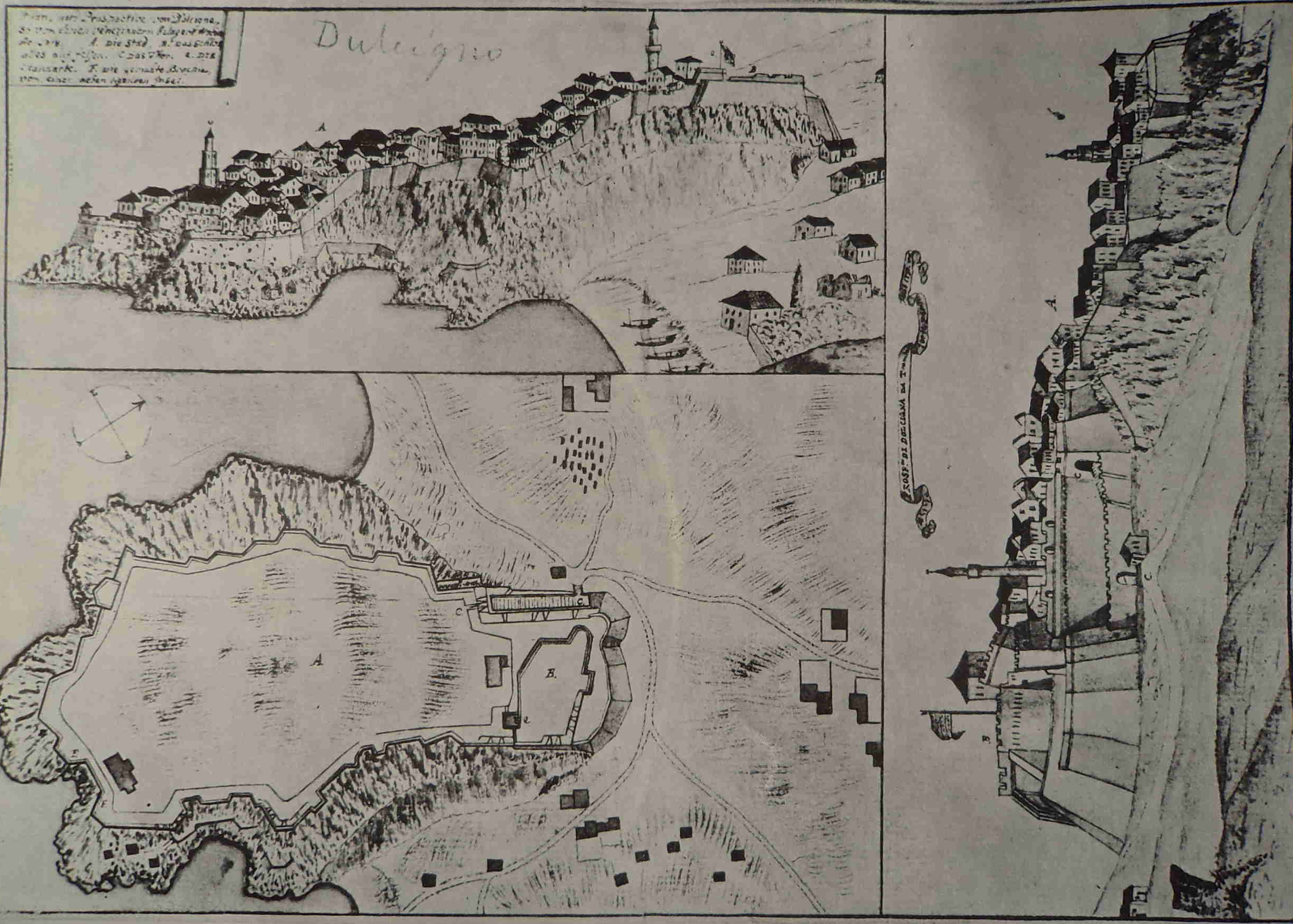
Dulcigno
A. die Stad
A
B
C
F
PROSP.to DI DULCIANA DA T

DULCIGNO (ULCINJ, MONTENEGRO)